

КАРТА-ПЛАН ТЕРРИТОРИИ

17:17:0100098

(номер кадастрового квартала (номера кадастровых кварталов), являющихся территорией, на которой выполняются комплексные кадастровые работы)

Дата подготовки карты-плана территории : "02" октября 2018 г.

Пояснительная записка

1. Сведения о заказчике

Администрация города Ак-Довурак, 1021700758595, 1718000802

(полное наименование органа местного самоуправления муниципального района или городского округа, органа исполнительной власти города федерального значения Москвы, Санкт-Петербурга или Севастополя, основной государственный регистрационный номер, идентификационный номер налогоплательщика)

"03" октября 2018 г. , б/н

(сведения об утверждении карты-плана территории)

2. Сведения о кадастровом инженере

Фамилия, имя, отчество (при наличии отчества): Сюрюн Евгений Шолбанович

Страховой номер индивидуального лицевого счета: 108-008-374 23

Контактный телефон: +73942255000

Адрес электронной почты и почтовый адрес, по которым осуществляется связь с кадастровым инженером:
город Кызыл, улица Кечил-оола, 5А, 23
tuvabiznes@mail.ru

Наименование саморегулируемой организации в сфере кадастровых отношений (СРО), если кадастровый инженер является членом СРО: Союз "Кадастровые инженеры"

Номер регистрации в государственном реестре лиц, осуществляющих кадастровую деятельность: 31250

Сокращенное наименование юридического лица, если кадастровый инженер является работником юридического лица:

3. Основания выполнения комплексных кадастровых работ

Муниципальный контракт, 15, Администрация городского округа Ак-Довурак республики Тыва, 22.08.2018

(наименование и реквизиты государственного или муниципального контракта на выполнение комплексных кадастровых работ)

4. Перечень документов, использованных при подготовке карты-плана территории

№ п/п	Наименование документа	Реквизиты документа
1	2	3
1	Кадастровый план территории кадастрового квартала 17:17:0100098	КУВИ-001/2018-5170414, Филиал федерального государственного бюджетного учреждения «Федеральная кадастровая палата Федеральной службы государственной регистрации, кадастра и картографии» по Республике Тыва, 01.08.2018

5. Сведения о геодезической основе, использованной при подготовке карты-плана территории Система координат Местная 166

№ п/п	Название пункта и тип знака геодезической сети	Класс геодезической сети	Координаты, м		Сведения о состоянии на "11" августа 2018 г.		
			X	Y	наружного знака пункта	центра пункта	марки
1	2	3	4	5	6	7	8
1	Арта-Тей Пункт гос. геодезической сети	4 класс	129225.5 1	148861. 02	Сохранился	Сохранился	Не обнаружен
2	Поляна Пункт гос. геодезической сети	4	135590.6 8	1510220 .53	Не обнаружен	Сохранился	Сохранился
3	16 Пункт гос. геодезической сети	4	132163.7 8	149259. 02	Не обнаружен	Сохранился	Сохранился

6. Сведения о средствах измерений

№ п/п	Наименование прибора (инструмента, аппаратуры)	Сведения об утверждении типа измерений	Реквизиты свидетельства о поверке прибора (инструмента, аппаратуры)
1	2	3	4
1	Аппаратура геодезическая спутниковая	№61945-15 08.07.2019	№286391 от 09.07.2018
2	Аппаратура геодезическая спутниковая	№61945-15 08.07.2019	№286392 от 09.07.2018

7. Пояснения к разделам карты-плана территории

№ п/п	Наименование раздела	Пояснение
1	2	3
-	-	-

Сведения об уточняемых земельных участках

1. Сведения о характерных точках границы уточняемого земельного участка с кадастровым номером 17:17:0100098:1

Зона № -

Обозначение характерных точек границ	Существующие координаты, м		Уточненные координаты, м		Метод определения координат	Средняя квадратическая погрешность определения координат характерной точки (Mt), м	Формулы, примененные для расчета средней квадратической погрешности определения координат характерной точки (Mt), м
	X	Y	X	Y			
1	2	3	4	5	6	7	8
н1У	-	-	130652.95	148648.20	Геодезический метод	0.10	$Mt = \sqrt{(m_0^2 + m_1^2)} = \sqrt{(0.07^2 + 0.07^2)} = 0.10$
н2У	-	-	130649.38	148653.20	Геодезический метод	0.10	$Mt = \sqrt{(m_0^2 + m_1^2)} = \sqrt{(0.07^2 + 0.07^2)} = 0.10$
н3У	-	-	130654.63	148656.69	Геодезический метод	0.10	$Mt = \sqrt{(m_0^2 + m_1^2)} = \sqrt{(0.07^2 + 0.07^2)} = 0.10$
н4У	-	-	130661.76	148661.98	Геодезический метод	0.10	$Mt = \sqrt{(m_0^2 + m_1^2)} = \sqrt{(0.07^2 + 0.07^2)} = 0.10$
168	-	-	130654.03	148670.80	Геодезический метод	0.10	$Mt = \sqrt{(m_0^2 + m_1^2)} = \sqrt{(0.07^2 + 0.07^2)} = 0.10$
н5У	-	-	130631.95	148701.86	Геодезический метод	0.10	$Mt = \sqrt{(m_0^2 + m_1^2)} = \sqrt{(0.07^2 + 0.07^2)} = 0.10$
н6У	-	-	130619.67	148693.61	Геодезический метод	0.10	$Mt = \sqrt{(m_0^2 + m_1^2)} = \sqrt{(0.07^2 + 0.07^2)} = 0.10$
н7У	-	-	130609.34	148686.89	Геодезический метод	0.10	$Mt = \sqrt{(m_0^2 + m_1^2)} = \sqrt{(0.07^2 + 0.07^2)} = 0.10$
н8У	-	-	130615.66	148678.48	Геодезический метод	0.10	$Mt = \sqrt{(m_0^2 + m_1^2)} = \sqrt{(0.07^2 + 0.07^2)} = 0.10$
н9У	-	-	130645.74	148637.63	Геодезический метод	0.10	$Mt = \sqrt{(m_0^2 + m_1^2)} = \sqrt{(0.07^2 + 0.07^2)} = 0.10$
н10У	-	-	130652.84	148643.15	Геодезический метод	0.10	$Mt = \sqrt{(m_0^2 + m_1^2)} = \sqrt{(0.07^2 + 0.07^2)} = 0.10$
н1У	-	-	130652.95	148648.20	Геодезический метод	0.10	$Mt = \sqrt{(m_0^2 + m_1^2)} = \sqrt{(0.07^2 + 0.07^2)} = 0.10$

2. Сведения о частях границ уточняемого земельного участка с кадастровым номером 17:17:0100098:1

Обозначение части границ		Горизонтальное проложение (S), м	Описание прохождения части границ	Отметка о наличии земельного спора о местоположении границ земельного участка
от т.	до т.			
1	2	3	4	5
н1У	н2У	6.14	-	-
н2У	н3У	6.30	-	-
н3У	н4У	8.88	-	-
н4У	168	11.73	-	-
168	н5У	38.11	-	-
н5У	н6У	14.79	-	-
н6У	н7У	12.32	-	-
н7У	н8У	10.52	-	-

н8У	н9У	50.73	-	-
н9У	н10У	8.99	-	-
н10У	н1У	5.05	-	-

**3. Общие сведения об уточняемом земельном участке
с кадастровым номером 17:17:0100098:1**

№ п/п	Наименование характеристик земельного участка	Значение характеристики
1	2	3
1	Адрес земельного участка	Республика Тыва, город Ак-Довурак, улица Гагарина
	Местоположение земельного участка (при отсутствии присвоенного адреса)	-
	Дополнительные сведения о местоположении земельного участка	-
2	Площадь земельного участка ± величина погрешности определения площади ($P \pm \Delta P$), м ²	1461 ± 13
3	Формула, примененная для расчета предельной допустимой погрешности определения площади земельного участка (ΔP), м ²	$\Delta P = 3,5 * M_t * \sqrt{P} = 3.5 * 0,1 * \sqrt{1461} = 13.00$
4	Площадь земельного участка согласно сведениям Единого государственного реестра недвижимости (Ркад), м ²	4473
5	Оценка расхождения Р и Ркад ($P - P_{кад}$), м ²	3012
6	Предельный минимальный и максимальный размер земельного участка ($P_{мин}$ и $P_{макс}$), м ²	- -
7	Кадастровый или иной номер (обозначение) здания, сооружения, объекта незавершенного строительства, расположенного на земельном участке	-
8	Иные сведения	-

Сведения об уточняемых земельных участках

1. Сведения о характерных точках границы уточняемого земельного участка с кадастровым номером 17:17:0100098:4

Зона № -

Обозначение характерных точек границ	Существующие координаты, м		Уточненные координаты, м		Метод определения координат	Средняя квадратическая погрешность определения координат характерной точки (Mt), м	Формулы, примененные для расчета средней квадратической погрешности определения координат характерной точки (Mt), м
	X	Y	X	Y			
1	2	3	4	5	6	7	8
н11У	-	-	130498.37	148522.23	Геодезический метод	0.10	$Mt = \sqrt{(m_0^2 + m_1^2)} = \sqrt{(0.07^2 + 0.07^2)} = 0.10$
н12У	-	-	130460.41	148576.11	Геодезический метод	0.10	$Mt = \sqrt{(m_0^2 + m_1^2)} = \sqrt{(0.07^2 + 0.07^2)} = 0.10$
н13У	-	-	130457.74	148579.99	Геодезический метод	0.10	$Mt = \sqrt{(m_0^2 + m_1^2)} = \sqrt{(0.07^2 + 0.07^2)} = 0.10$
н14У	-	-	130450.11	148574.45	Геодезический метод	0.10	$Mt = \sqrt{(m_0^2 + m_1^2)} = \sqrt{(0.07^2 + 0.07^2)} = 0.10$
н15У	-	-	130438.99	148567.91	Геодезический метод	0.10	$Mt = \sqrt{(m_0^2 + m_1^2)} = \sqrt{(0.07^2 + 0.07^2)} = 0.10$
н16У	-	-	130444.34	148561.09	Геодезический метод	0.10	$Mt = \sqrt{(m_0^2 + m_1^2)} = \sqrt{(0.07^2 + 0.07^2)} = 0.10$
н17У	-	-	130452.35	148550.15	Геодезический метод	0.10	$Mt = \sqrt{(m_0^2 + m_1^2)} = \sqrt{(0.07^2 + 0.07^2)} = 0.10$
н18У	-	-	130463.81	148532.49	Геодезический метод	0.10	$Mt = \sqrt{(m_0^2 + m_1^2)} = \sqrt{(0.07^2 + 0.07^2)} = 0.10$
н19У	-	-	130468.72	148524.99	Геодезический метод	0.10	$Mt = \sqrt{(m_0^2 + m_1^2)} = \sqrt{(0.07^2 + 0.07^2)} = 0.10$
н20У	-	-	130477.17	148512.36	Геодезический метод	0.10	$Mt = \sqrt{(m_0^2 + m_1^2)} = \sqrt{(0.07^2 + 0.07^2)} = 0.10$
н21У	-	-	130476.26	148511.80	Геодезический метод	0.10	$Mt = \sqrt{(m_0^2 + m_1^2)} = \sqrt{(0.07^2 + 0.07^2)} = 0.10$
н22У	-	-	130478.59	148508.44	Геодезический метод	0.10	$Mt = \sqrt{(m_0^2 + m_1^2)} = \sqrt{(0.07^2 + 0.07^2)} = 0.10$
н11У	-	-	130498.37	148522.23	Геодезический метод	0.10	$Mt = \sqrt{(m_0^2 + m_1^2)} = \sqrt{(0.07^2 + 0.07^2)} = 0.10$

2. Сведения о частях границ уточняемого земельного участка с кадастровым номером 17:17:0100098:4

Обозначение части границ		Горизонтальное проложение (S), м	Описание прохождения части границ	Отметка о наличии земельного спора о местоположении границ земельного участка
от т.	до т.			
1	2	3	4	5
н11У	н12У	65.91	-	-
н12У	н13У	4.71	-	-
н13У	н14У	9.43	-	-
н14У	н15У	12.90	-	-
н15У	н16У	8.67	-	-
н16У	н17У	13.56	-	-
н17У	н18У	21.05	-	-

н18У	н19У	8.96	-	-
н19У	н20У	15.20	-	-
н20У	н21У	1.07	-	-
н21У	н22У	4.09	-	-
н22У	н11У	24.11	-	-

**3. Общие сведения об уточняемом земельном участке
с кадастровым номером 17:17:0100098:4**

№ п/п	Наименование характеристик земельного участка	Значение характеристики
1	2	3
1	Адрес земельного участка	Республика Тыва, город Ак-Довурак, улица Пушкина
	Местоположение земельного участка (при отсутствии присвоенного адреса)	-
	Дополнительные сведения о местоположении земельного участка	-
2	Площадь земельного участка ± величина погрешности определения площади ($P \pm \Delta P$), м ²	1577 ± 14
3	Формула, примененная для расчета предельной допустимой погрешности определения площади земельного участка (ΔP), м ²	$\Delta P = 3,5 * M_t * \sqrt{P} = 3.5 * 0,1 * \sqrt{1577} = 14.00$
4	Площадь земельного участка согласно сведениям Единого государственного реестра недвижимости (Ркад), м ²	1400
5	Оценка расхождения Р и Ркад ($P - P_{кад}$), м ²	177
6	Предельный минимальный и максимальный размер земельного участка ($P_{мин}$ и $P_{макс}$), м ²	- -
7	Кадастровый или иной номер (обозначение) здания, сооружения, объекта незавершенного строительства, расположенного на земельном участке	-
8	Иные сведения	-

Сведения об уточняемых земельных участках

1. Сведения о характерных точках границы уточняемого земельного участка с кадастровым номером 17:17:0100098:47

Зона № -

Обозначение характерных точек границ	Существующие координаты, м		Уточненные координаты, м		Метод определения координат	Средняя квадратическая погрешность определения координат характерной точки (Mt), м	Формулы, примененные для расчета средней квадратической погрешности определения координат характерной точки (Mt), м
	X	Y	X	Y			
1	2	3	4	5	6	7	8
н23У	-	-	130398.48	148615.49	Геодезический метод	0.10	$Mt = \sqrt{(m_0^2 + m_1^2)} = \sqrt{(0.07^2 + 0.07^2)} = 0.10$
н24У	-	-	130382.47	148604.61	Геодезический метод	0.10	$Mt = \sqrt{(m_0^2 + m_1^2)} = \sqrt{(0.07^2 + 0.07^2)} = 0.10$
н25У	-	-	130392.47	148588.49	Геодезический метод	0.10	$Mt = \sqrt{(m_0^2 + m_1^2)} = \sqrt{(0.07^2 + 0.07^2)} = 0.10$
н26У	-	-	130401.94	148573.50	Геодезический метод	0.10	$Mt = \sqrt{(m_0^2 + m_1^2)} = \sqrt{(0.07^2 + 0.07^2)} = 0.10$
н27У	-	-	130408.41	148562.13	Геодезический метод	0.10	$Mt = \sqrt{(m_0^2 + m_1^2)} = \sqrt{(0.07^2 + 0.07^2)} = 0.10$
н28У	-	-	130414.22	148552.99	Геодезический метод	0.10	$Mt = \sqrt{(m_0^2 + m_1^2)} = \sqrt{(0.07^2 + 0.07^2)} = 0.10$
н29У	-	-	130432.84	148564.97	Геодезический метод	0.10	$Mt = \sqrt{(m_0^2 + m_1^2)} = \sqrt{(0.07^2 + 0.07^2)} = 0.10$
н30У	-	-	130413.92	148593.79	Геодезический метод	0.10	$Mt = \sqrt{(m_0^2 + m_1^2)} = \sqrt{(0.07^2 + 0.07^2)} = 0.10$
н31У	-	-	130410.86	148598.92	Геодезический метод	0.10	$Mt = \sqrt{(m_0^2 + m_1^2)} = \sqrt{(0.07^2 + 0.07^2)} = 0.10$
н32У	-	-	130410.78	148598.79	Геодезический метод	0.10	$Mt = \sqrt{(m_0^2 + m_1^2)} = \sqrt{(0.07^2 + 0.07^2)} = 0.10$
н33У	-	-	130405.52	148606.81	Геодезический метод	0.10	$Mt = \sqrt{(m_0^2 + m_1^2)} = \sqrt{(0.07^2 + 0.07^2)} = 0.10$
н34У	-	-	130398.93	148616.93	Геодезический метод	0.10	$Mt = \sqrt{(m_0^2 + m_1^2)} = \sqrt{(0.07^2 + 0.07^2)} = 0.10$
н23У	-	-	130398.48	148615.49	Геодезический метод	0.10	$Mt = \sqrt{(m_0^2 + m_1^2)} = \sqrt{(0.07^2 + 0.07^2)} = 0.10$

2. Сведения о частях границ уточняемого земельного участка с кадастровым номером 17:17:0100098:47

Обозначение части границ		Горизонтальное проложение (S), м	Описание прохождения части границ	Отметка о наличии земельного спора о местоположении границ земельного участка
от т.	до т.			
1	2	3	4	5
н23У	н24У	19.36	-	-
н24У	н25У	18.97	-	-
н25У	н26У	17.73	-	-
н26У	н27У	13.08	-	-
н27У	н28У	10.83	-	-
н28У	н29У	22.14	-	-
н29У	н30У	34.48	-	-

н30У	н31У	5.97	-	-
н31У	н32У	0.15	-	-
н32У	н33У	9.59	-	-
н33У	н34У	12.08	-	-
н34У	н23У	1.51	-	-

**3. Общие сведения об уточняемом земельном участке
с кадастровым номером 17:17:0100098:47**

№ п/п	Наименование характеристик земельного участка	Значение характеристики
1	2	3
1	Адрес земельного участка	Республика Тыва, город Ак-Довурак, улица Чкалова, дом 16
	Местоположение земельного участка (при отсутствии присвоенного адреса)	-
	Дополнительные сведения о местоположении земельного участка	-
2	Площадь земельного участка ± величина погрешности определения площади (P ± ΔP), м2	1293 ± 13
3	Формула, примененная для расчета предельной допустимой погрешности определения площади земельного участка (ΔP), м2	$\Delta P = 3,5 * M_t * \sqrt{P} = 3.5 * 0,1 * \sqrt{1293} = 13.00$
4	Площадь земельного участка согласно сведениям Единого государственного реестра недвижимости (Ркад), м2	1200
5	Оценка расхождения P и Ркад (P - Ркад), м2	93
6	Предельный минимальный и максимальный размер земельного участка (Рмин и Рмакс), м2	- -
7	Кадастровый или иной номер (обозначение) здания, сооружения, объекта незавершенного строительства, расположенного на земельном участке	17:17:0100098:96
8	Иные сведения	-

Сведения об уточняемых земельных участках

1. Сведения о характерных точках границы уточняемого земельного участка с кадастровым номером 17:17:0100098:58

Зона № -

Обозначение характерных точек границ	Существующие координаты, м		Уточненные координаты, м		Метод определения координат	Средняя квадратическая погрешность определения координат характерной точки (Mt), м	Формулы, примененные для расчета средней квадратической погрешности определения координат характерной точки (Mt), м
	X	Y	X	Y			
1	2	3	4	5	6	7	8
н35У	-	-	130382.38	148524.99	Геодезический метод	0.10	$Mt = \sqrt{(m_0^2 + m_1^2)} = \sqrt{(0.07^2 + 0.07^2)} = 0.10$
н36У	-	-	130379.20	148529.99	Геодезический метод	0.10	$Mt = \sqrt{(m_0^2 + m_1^2)} = \sqrt{(0.07^2 + 0.07^2)} = 0.10$
н37У	-	-	130347.66	148509.13	Геодезический метод	0.10	$Mt = \sqrt{(m_0^2 + m_1^2)} = \sqrt{(0.07^2 + 0.07^2)} = 0.10$
н38У	-	-	130348.09	148505.82	Геодезический метод	0.10	$Mt = \sqrt{(m_0^2 + m_1^2)} = \sqrt{(0.07^2 + 0.07^2)} = 0.10$
н39У	-	-	130347.96	148500.34	Геодезический метод	0.10	$Mt = \sqrt{(m_0^2 + m_1^2)} = \sqrt{(0.07^2 + 0.07^2)} = 0.10$
н40У	-	-	130360.97	148482.94	Геодезический метод	0.10	$Mt = \sqrt{(m_0^2 + m_1^2)} = \sqrt{(0.07^2 + 0.07^2)} = 0.10$
н41У	-	-	130362.26	148480.83	Геодезический метод	0.10	$Mt = \sqrt{(m_0^2 + m_1^2)} = \sqrt{(0.07^2 + 0.07^2)} = 0.10$
н42У	-	-	130367.48	148473.93	Геодезический метод	0.10	$Mt = \sqrt{(m_0^2 + m_1^2)} = \sqrt{(0.07^2 + 0.07^2)} = 0.10$
н43У	-	-	130371.70	148468.38	Геодезический метод	0.10	$Mt = \sqrt{(m_0^2 + m_1^2)} = \sqrt{(0.07^2 + 0.07^2)} = 0.10$
н44У	-	-	130381.74	148454.76	Геодезический метод	0.10	$Mt = \sqrt{(m_0^2 + m_1^2)} = \sqrt{(0.07^2 + 0.07^2)} = 0.10$
н45У	-	-	130389.15	148445.07	Геодезический метод	0.10	$Mt = \sqrt{(m_0^2 + m_1^2)} = \sqrt{(0.07^2 + 0.07^2)} = 0.10$
н46У	-	-	130411.60	148460.10	Геодезический метод	0.10	$Mt = \sqrt{(m_0^2 + m_1^2)} = \sqrt{(0.07^2 + 0.07^2)} = 0.10$
н47У	-	-	130402.07	148474.54	Геодезический метод	0.10	$Mt = \sqrt{(m_0^2 + m_1^2)} = \sqrt{(0.07^2 + 0.07^2)} = 0.10$
н48У	-	-	130385.44	148497.85	Геодезический метод	0.10	$Mt = \sqrt{(m_0^2 + m_1^2)} = \sqrt{(0.07^2 + 0.07^2)} = 0.10$
н49У	-	-	130386.05	148498.28	Геодезический метод	0.10	$Mt = \sqrt{(m_0^2 + m_1^2)} = \sqrt{(0.07^2 + 0.07^2)} = 0.10$
н50У	-	-	130371.40	148517.75	Геодезический метод	0.10	$Mt = \sqrt{(m_0^2 + m_1^2)} = \sqrt{(0.07^2 + 0.07^2)} = 0.10$
н51У	-	-	130375.36	148520.68	Геодезический метод	0.10	$Mt = \sqrt{(m_0^2 + m_1^2)} = \sqrt{(0.07^2 + 0.07^2)} = 0.10$
н52У	-	-	130380.45	148523.91	Геодезический метод	0.10	$Mt = \sqrt{(m_0^2 + m_1^2)} = \sqrt{(0.07^2 + 0.07^2)} = 0.10$
н35У	-	-	130382.38	148524.99	Геодезический метод	0.10	$Mt = \sqrt{(m_0^2 + m_1^2)} = \sqrt{(0.07^2 + 0.07^2)} = 0.10$
260	-	-	130409.00	148459.79	Геодезический метод	0.10	$Mt = \sqrt{(m_0^2 + m_1^2)} = \sqrt{(0.07^2 + 0.07^2)} = 0.10$

1. Сведения о характерных точках границы уточняемого земельного участка с кадастровым номером 17:17:0100098:58							
259	-	-	130408.79	148460.00	Геодезический метод	0.10	$Mt = \sqrt{(m_0^2 + m_1^2)} = \sqrt{(0.07^2 + 0.07^2)} = 0.10$
258	-	-	130409.00	148460.21	Геодезический метод	0.10	$Mt = \sqrt{(m_0^2 + m_1^2)} = \sqrt{(0.07^2 + 0.07^2)} = 0.10$
261	-	-	130409.21	148460.00	Геодезический метод	0.10	$Mt = \sqrt{(m_0^2 + m_1^2)} = \sqrt{(0.07^2 + 0.07^2)} = 0.10$
260	-	-	130409.00	148459.79	Геодезический метод	0.10	$Mt = \sqrt{(m_0^2 + m_1^2)} = \sqrt{(0.07^2 + 0.07^2)} = 0.10$
2. Сведения о частях границ уточняемого земельного участка с кадастровым номером 17:17:0100098:58							
Обозначение части границ		Горизонтальное проложение (S), м	Описание прохождения части границ	Отметка о наличии земельного спора о местоположении границ земельного участка			
от т.	до т.						
1	2	3	4	5			
н35У	н36У	5.93	-	-			
н36У	н37У	37.81	-	-			
н37У	н38У	3.34	-	-			
н38У	н39У	5.48	-	-			
н39У	н40У	21.73	-	-			
н40У	н41У	2.47	-	-			
н41У	н42У	8.65	-	-			
н42У	н43У	6.97	-	-			
н43У	н44У	16.92	-	-			
н44У	н45У	12.20	-	-			
н45У	н46У	27.02	-	-			
н46У	н47У	17.30	-	-			
н47У	н48У	28.63	-	-			
н48У	н49У	0.75	-	-			
н49У	н50У	24.37	-	-			
н50У	н51У	4.93	-	-			
н51У	н52У	6.03	-	-			
н52У	н35У	2.21	-	-			
260	259	0.30	-	-			
259	258	0.30	-	-			
258	261	0.30	-	-			
261	260	0.30	-	-			
3. Общие сведения об уточняемом земельном участке с кадастровым номером 17:17:0100098:58							
№ п/п	Наименование характеристик земельного участка		Значение характеристики				
1	2		3				
1	Адрес земельного участка		Республика Тыва, город Ак-Довурак, улица Пушкина, дом 1				
	Местоположение земельного участка (при отсутствии присвоенного адреса)		-				

	Дополнительные сведения о местоположении земельного участка	-
2	Площадь земельного участка \pm величина погрешности определения площади ($P \pm \Delta P$), м ²	2236 \pm 17
3	Формула, примененная для расчета предельной допустимой погрешности определения площади земельного участка (ΔP), м ²	$\Delta P = 3,5 * M_t * \sqrt{P} = 3,5 * 0,1 * \sqrt{2236} = 17,00$
4	Площадь земельного участка согласно сведениям Единого государственного реестра недвижимости (Ркад), м ²	1237
5	Оценка расхождения P и Ркад (P - Ркад), м ²	999
6	Предельный минимальный и максимальный размер земельного участка (Рмин и Рмакс), м ²	- -
7	Кадастровый или иной номер (обозначение) здания, сооружения, объекта незавершенного строительства, расположенного на земельном участке	17:17:0100098:128
8	Иные сведения	-

Сведения об уточняемых земельных участках

1. Сведения о характерных точках границы уточняемого земельного участка с кадастровым номером 17:17:0100098:62

Зона № -

Обозначение характерных точек границ	Существующие координаты, м		Уточненные координаты, м		Метод определения координат	Средняя квадратическая погрешность определения координат характерной точки (Mt), м	Формулы, примененные для расчета средней квадратической погрешности определения координат характерной точки (Mt), м
	X	Y	X	Y			
1	2	3	4	5	6	7	8
н53У	-	-	130515.52	148535.78	Геодезический метод	0.10	$Mt = \sqrt{(m_0^2 + m_1^2)} = \sqrt{(0.07^2 + 0.07^2)} = 0.10$
н54У	-	-	130509.88	148544.10	Геодезический метод	0.10	$Mt = \sqrt{(m_0^2 + m_1^2)} = \sqrt{(0.07^2 + 0.07^2)} = 0.10$
н55У	-	-	130498.42	148561.42	Геодезический метод	0.10	$Mt = \sqrt{(m_0^2 + m_1^2)} = \sqrt{(0.07^2 + 0.07^2)} = 0.10$
н56У	-	-	130481.27	148586.06	Геодезический метод	0.10	$Mt = \sqrt{(m_0^2 + m_1^2)} = \sqrt{(0.07^2 + 0.07^2)} = 0.10$
н57У	-	-	130478.70	148589.85	Геодезический метод	0.10	$Mt = \sqrt{(m_0^2 + m_1^2)} = \sqrt{(0.07^2 + 0.07^2)} = 0.10$
н58У	-	-	130475.06	148586.71	Геодезический метод	0.10	$Mt = \sqrt{(m_0^2 + m_1^2)} = \sqrt{(0.07^2 + 0.07^2)} = 0.10$
н12У	-	-	130460.41	148576.11	Геодезический метод	0.10	$Mt = \sqrt{(m_0^2 + m_1^2)} = \sqrt{(0.07^2 + 0.07^2)} = 0.10$
н11У	-	-	130498.37	148522.23	Геодезический метод	0.10	$Mt = \sqrt{(m_0^2 + m_1^2)} = \sqrt{(0.07^2 + 0.07^2)} = 0.10$
н59У	-	-	130516.42	148534.64	Геодезический метод	0.10	$Mt = \sqrt{(m_0^2 + m_1^2)} = \sqrt{(0.07^2 + 0.07^2)} = 0.10$
н53У	-	-	130515.52	148535.78	Геодезический метод	0.10	$Mt = \sqrt{(m_0^2 + m_1^2)} = \sqrt{(0.07^2 + 0.07^2)} = 0.10$

2. Сведения о частях границ уточняемого земельного участка с кадастровым номером 17:17:0100098:62

Обозначение части границ		Горизонтальное проложение (S), м	Описание прохождения части границ	Отметка о наличии земельного спора о местоположении границ земельного участка
от т.	до т.			
1	2	3	4	5
н53У	н54У	10.05	-	-
н54У	н55У	20.77	-	-
н55У	н56У	30.02	-	-
н56У	н57У	4.58	-	-
н57У	н58У	4.81	-	-
н58У	н12У	18.08	-	-
н12У	н11У	65.91	-	-
н11У	н59У	21.90	-	-
н59У	н53У	1.45	-	-

**3. Общие сведения об уточняемом земельном участке
с кадастровым номером 17:17:0100098:62**

№ п/п	Наименование характеристик земельного участка	Значение характеристики
1	2	3
1	Адрес земельного участка	Республика Тыва, город Ак-Довурак, улица Пушкина, дом 11
	Местоположение земельного участка (при отсутствии присвоенного адреса)	-
	Дополнительные сведения о местоположении земельного участка	-
2	Площадь земельного участка ± величина погрешности определения площади ($P \pm \Delta P$), м ²	1487 ± 13
3	Формула, примененная для расчета предельной допустимой погрешности определения площади земельного участка (ΔP), м ²	$\Delta P = 3,5 * M_t * \sqrt{P} = 3.5 * 0,1 * \sqrt{1487} = 13.00$
4	Площадь земельного участка согласно сведениям Единого государственного реестра недвижимости (Ркад), м ²	1782
5	Оценка расхождения Р и Ркад (Р - Ркад), м ²	295
6	Предельный минимальный и максимальный размер земельного участка (Рмин и Рмакс), м ²	- -
7	Кадастровый или иной номер (обозначение) здания, сооружения, объекта незавершенного строительства, расположенного на земельном участке	17:17:0100098:90
8	Иные сведения	-

Сведения об уточняемых земельных участках

1. Сведения о характерных точках границы уточняемого земельного участка с кадастровым номером 17:17:0100098:133

Зона № -

Обозначение характерных точек границ	Существующие координаты, м		Уточненные координаты, м		Метод определения координат	Средняя квадратическая погрешность определения координат характерной точки (Mt), м	Формулы, примененные для расчета средней квадратической погрешности определения координат характерной точки (Mt), м
	X	Y	X	Y			
1	2	3	4	5	6	7	8
1	130417.57	148467.90	130401.08	148537.91	Геодезический метод	0.10	$Mt = \sqrt{(m_0^2 + m_1^2)} = \sqrt{(0.07^2 + 0.07^2)} = 0.10$
2	130441.37	148484.18	130382.38	148524.99	Геодезический метод	0.10	$Mt = \sqrt{(m_0^2 + m_1^2)} = \sqrt{(0.07^2 + 0.07^2)} = 0.10$
3	130409.86	148534.48	130380.45	148523.91	Геодезический метод	0.10	$Mt = \sqrt{(m_0^2 + m_1^2)} = \sqrt{(0.07^2 + 0.07^2)} = 0.10$
4	130404.08	148530.85	130405.26	148487.46	Геодезический метод	0.10	$Mt = \sqrt{(m_0^2 + m_1^2)} = \sqrt{(0.07^2 + 0.07^2)} = 0.10$
5	130396.66	148540.85	130403.71	148486.60	Геодезический метод	0.10	$Mt = \sqrt{(m_0^2 + m_1^2)} = \sqrt{(0.07^2 + 0.07^2)} = 0.10$
6	130378.99	148528.62	130419.14	148465.32	Геодезический метод	0.10	$Mt = \sqrt{(m_0^2 + m_1^2)} = \sqrt{(0.07^2 + 0.07^2)} = 0.10$
н60У	-	-	130443.69	148482.68	Геодезический метод	0.10	$Mt = \sqrt{(m_0^2 + m_1^2)} = \sqrt{(0.07^2 + 0.07^2)} = 0.10$
н61У	-	-	130416.46	148521.28	Геодезический метод	0.10	$Mt = \sqrt{(m_0^2 + m_1^2)} = \sqrt{(0.07^2 + 0.07^2)} = 0.10$
н62У	-	-	130408.02	148534.21	Геодезический метод	0.10	$Mt = \sqrt{(m_0^2 + m_1^2)} = \sqrt{(0.07^2 + 0.07^2)} = 0.10$
н63У	-	-	130405.00	148532.40	Геодезический метод	0.10	$Mt = \sqrt{(m_0^2 + m_1^2)} = \sqrt{(0.07^2 + 0.07^2)} = 0.10$
1	130417.57	148467.90	130401.08	148537.91	Геодезический метод	0.10	$Mt = \sqrt{(m_0^2 + m_1^2)} = \sqrt{(0.07^2 + 0.07^2)} = 0.10$
254	-	-	130435.96	148477.79	Геодезический метод	0.10	$Mt = \sqrt{(m_0^2 + m_1^2)} = \sqrt{(0.07^2 + 0.07^2)} = 0.10$
257	-	-	130435.79	148478.04	Геодезический метод	0.10	$Mt = \sqrt{(m_0^2 + m_1^2)} = \sqrt{(0.07^2 + 0.07^2)} = 0.10$
256	-	-	130436.04	148478.21	Геодезический метод	0.10	$Mt = \sqrt{(m_0^2 + m_1^2)} = \sqrt{(0.07^2 + 0.07^2)} = 0.10$
255	-	-	130436.21	148477.96	Геодезический метод	0.10	$Mt = \sqrt{(m_0^2 + m_1^2)} = \sqrt{(0.07^2 + 0.07^2)} = 0.10$
254	-	-	130435.96	148477.79	Геодезический метод	0.10	$Mt = \sqrt{(m_0^2 + m_1^2)} = \sqrt{(0.07^2 + 0.07^2)} = 0.10$

2. Сведения о частях границ уточняемого земельного участка с кадастровым номером 17:17:0100098:133

Обозначение части границ		Горизонтальное проложение (S), м	Описание прохождения части границ	Отметка о наличии земельного спора о местоположении границ земельного участка
от т.	до т.			
1	2	3	4	5
1	2	22.73	-	-

2	3	2.21	-	-
3	4	44.09	-	-
4	5	1.77	-	-
5	6	26.29	-	-
6	н60У	30.07	-	-
н60У	н61У	47.24	-	-
н61У	н62У	15.44	-	-
н62У	н63У	3.52	-	-
н63У	1	6.76	-	-
254	257	0.30	-	-
257	256	0.30	-	-
256	255	0.30	-	-
255	254	0.30	-	-

**3. Общие сведения об уточняемом земельном участке
с кадастровым номером 17:17:0100098:133**

№ п/п	Наименование характеристик земельного участка	Значение характеристики
1	2	3
1	Адрес земельного участка	668050, Республика Тыва, город Ак-Довурак, улица Пушкина, дом 3
	Местоположение земельного участка (при отсутствии присвоенного адреса)	-
	Дополнительные сведения о местоположении земельного участка	-
2	Площадь земельного участка ± величина погрешности определения площади ($P \pm \Delta P$), м ²	2010 ± 16
3	Формула, примененная для расчета предельной допустимой погрешности определения площади земельного участка (ΔP), м ²	$\Delta P = 3,5 * M_t * \sqrt{P} = 3.5 * 0,1 * \sqrt{2010} = 16.00$
4	Площадь земельного участка согласно сведениям Единого государственного реестра недвижимости (Ркад), м ²	2000
5	Оценка расхождения P и Ркад ($P - P_{кад}$), м ²	10
6	Предельный минимальный и максимальный размер земельного участка ($P_{мин}$ и $P_{макс}$), м ²	- -
7	Кадастровый или иной номер (обозначение) здания, сооружения, объекта незавершенного строительства, расположенного на земельном участке	17:17:0100098:135
8	Иные сведения	-

4. Сведения о земельных участках, посредством которых обеспечивается доступ (проход или проезд от земельных участков общего пользования) к образуемым земельным участкам

№ п/п	Кадастровый номер или обозначение земельного участка, для которого обеспечивается доступ	Кадастровый номер или обозначение земельного участка, посредством которого обеспечивается доступ
1	2	3
-	-	-

Сведения об уточняемых земельных участках, необходимые для исправления реестровых ошибок в сведениях о местоположении их границ

1. Сведения о характерных точках границы уточняемого земельного участка с кадастровым номером 17:17:0000000:3

Зона № -

Обозначение характерных точек границ	Существующие координаты, м		Уточненные координаты, м		Метод определения координат	Средняя квадратическая погрешность определения координат характерной точки (Mt), м	Формулы, примененные для расчета средней квадратической погрешности определения координат характерной точки (Mt), м
	X	Y	X	Y			
1	2	3	4	5	6	7	8
-	-	-	-	-	-	-	-

2. Сведения о частях границ уточняемого земельного участка с кадастровым номером 17:17:0000000:3

Обозначение части границ		Горизонтальное проложение (S), м	Описание прохождения части границ	Отметка о наличии земельного спора о местоположении границ земельного участка
от т.	до т.			
1	2	3	4	5
-	-	-	-	-

3. Характеристики уточняемого земельного участка с кадастровым номером 17:17:0000000:3

№ п/п	Наименование характеристики	Значение характеристики
1	2	3
1	Площадь земельного участка +/- величина погрешности определения площади (P +/- ΔP), м ²	2 +/- 1
2	Формула, примененная для расчета предельной допустимой погрешности определения площади земельного участка (ΔP), м ²	$\Delta P = \sqrt{\Delta \Sigma \int \pm 1/4 1/2 3/4 123 n}$
3	Иные сведения	

Сведения об уточняемых земельных участках, необходимые для исправления реестровых ошибок в сведениях о местоположении их границ

1. Сведения о характерных точках границы уточняемого земельного участка с кадастровым номером 17:17:0100098:3

Зона № -

Обозначение характерных точек границ	Существующие координаты, м		Уточненные координаты, м		Метод определения координат	Средняя квадратическая погрешность определения координат характерной точки (Mt), м	Формулы, примененные для расчета средней квадратической погрешности определения координат характерной точки (Mt), м
	X	Y	X	Y			
1	2	3	4	5	6	7	8
7	130659.07	148635.04	130662.95	148630.28	Геодезический метод	0.10	$Mt = \sqrt{(m_0^2 + m_1^2)} = \sqrt{(0.07^2 + 0.07^2)} = 0.10$
8	130642.75	148623.67	130663.73	148630.90	Геодезический метод	0.10	$Mt = \sqrt{(m_0^2 + m_1^2)} = \sqrt{(0.07^2 + 0.07^2)} = 0.10$
9	130646.49	148618.30	130660.12	148635.97	Геодезический метод	0.10	$Mt = \sqrt{(m_0^2 + m_1^2)} = \sqrt{(0.07^2 + 0.07^2)} = 0.10$
10	130623.89	148581.54	-	-	-	0.20	-
11	130641.04	148555.41	130659.72	148637.26	Геодезический метод	0.10	$Mt = \sqrt{(m_0^2 + m_1^2)} = \sqrt{(0.07^2 + 0.07^2)} = 0.10$
12	130638.58	148553.67	130657.99	148635.96	Геодезический метод	0.10	$Mt = \sqrt{(m_0^2 + m_1^2)} = \sqrt{(0.07^2 + 0.07^2)} = 0.10$
13	130673.72	148503.57	130659.07	148635.04	Геодезический метод	0.10	$Mt = \sqrt{(m_0^2 + m_1^2)} = \sqrt{(0.07^2 + 0.07^2)} = 0.10$
14	130684.97	148486.74	130642.75	148623.67	Геодезический метод	0.10	$Mt = \sqrt{(m_0^2 + m_1^2)} = \sqrt{(0.07^2 + 0.07^2)} = 0.10$
15	130746.60	148531.98	130624.15	148581.71	Геодезический метод	0.10	$Mt = \sqrt{(m_0^2 + m_1^2)} = \sqrt{(0.07^2 + 0.07^2)} = 0.10$
16	130777.25	148549.47	130641.04	148555.90	Геодезический метод	0.10	$Mt = \sqrt{(m_0^2 + m_1^2)} = \sqrt{(0.07^2 + 0.07^2)} = 0.10$
17	130749.47	148590.17	130638.26	148554.14	Геодезический метод	0.10	$Mt = \sqrt{(m_0^2 + m_1^2)} = \sqrt{(0.07^2 + 0.07^2)} = 0.10$
н64У	-	-	130664.98	148515.36	Геодезический метод	0.10	$Mt = \sqrt{(m_0^2 + m_1^2)} = \sqrt{(0.07^2 + 0.07^2)} = 0.10$
18	130729.66	148619.19	-	-	-	0.20	-
19	130720.06	148610.49	130673.38	148502.58	Геодезический метод	0.10	$Mt = \sqrt{(m_0^2 + m_1^2)} = \sqrt{(0.07^2 + 0.07^2)} = 0.10$
20	130709.80	148603.57	-	-	-	0.20	-
21	130702.45	148599.18	130684.98	148485.80	Геодезический метод	0.10	$Mt = \sqrt{(m_0^2 + m_1^2)} = \sqrt{(0.07^2 + 0.07^2)} = 0.10$
22	130694.43	148609.46	130725.10	148513.33	Геодезический метод	0.10	$Mt = \sqrt{(m_0^2 + m_1^2)} = \sqrt{(0.07^2 + 0.07^2)} = 0.10$
23	130684.62	148602.12	130778.78	148550.90	Геодезический метод	0.10	$Mt = \sqrt{(m_0^2 + m_1^2)} = \sqrt{(0.07^2 + 0.07^2)} = 0.10$
24	130676.35	148613.13	130752.15	148589.85	Геодезический метод	0.10	$Mt = \sqrt{(m_0^2 + m_1^2)} = \sqrt{(0.07^2 + 0.07^2)} = 0.10$
25	130669.99	148619.90	130749.31	148587.35	Геодезический метод	0.10	$Mt = \sqrt{(m_0^2 + m_1^2)} = \sqrt{(0.07^2 + 0.07^2)} = 0.10$
26	130662.81	148629.67	130730.18	148618.07	Геодезический метод	0.10	$Mt = \sqrt{(m_0^2 + m_1^2)} = \sqrt{(0.07^2 + 0.07^2)} = 0.10$

1. Сведения о характерных точках границы уточняемого земельного участка с кадастровым номером 17:17:0100098:3

н65У	-	-	130715.01	148608.08	Геодезический метод	0.10	$Mt = \sqrt{(m_0^2 + m_1^2)} = \sqrt{(0.07^2 + 0.07^2)} = 0.10$
21	-	-	130702.45	148599.18	Геодезический метод	0.10	$Mt = \sqrt{(m_0^2 + m_1^2)} = \sqrt{(0.07^2 + 0.07^2)} = 0.10$
22	-	-	130694.43	148609.46	Геодезический метод	0.10	$Mt = \sqrt{(m_0^2 + m_1^2)} = \sqrt{(0.07^2 + 0.07^2)} = 0.10$
н66У	-	-	130685.11	148601.79	Геодезический метод	0.10	$Mt = \sqrt{(m_0^2 + m_1^2)} = \sqrt{(0.07^2 + 0.07^2)} = 0.10$
н67У	-	-	130676.84	148613.42	Геодезический метод	0.10	$Mt = \sqrt{(m_0^2 + m_1^2)} = \sqrt{(0.07^2 + 0.07^2)} = 0.10$
н68У	-	-	130674.52	148611.78	Геодезический метод	0.10	$Mt = \sqrt{(m_0^2 + m_1^2)} = \sqrt{(0.07^2 + 0.07^2)} = 0.10$
н69У	-	-	130669.71	148619.46	Геодезический метод	0.10	$Mt = \sqrt{(m_0^2 + m_1^2)} = \sqrt{(0.07^2 + 0.07^2)} = 0.10$
7	130659.07	148635.04	130662.95	148630.28	Геодезический метод	0.10	$Mt = \sqrt{(m_0^2 + m_1^2)} = \sqrt{(0.07^2 + 0.07^2)} = 0.10$

2. Сведения о частях границ уточняемого земельного участка с кадастровым номером 17:17:0100098:3

Обозначение части границ		Горизонтальное проложение (S), м	Описание прохождения части границ	Отметка о наличии земельного спора о местоположении границ земельного участка
от т.	до т.			
1	2	3	4	5
11	12	2.16	-	-
9	11	1.35	-	-
13	14	19.89	-	-
12	13	1.42	-	-
8	9	6.22	-	-
7	8	1.00	-	-
н69У	7	12.76	-	-
21	22	48.66	-	-
19	21	20.40	-	-
23	24	47.18	-	-
22	23	65.52	-	-
н64У	19	15.29	-	-
15	16	30.85	-	-
14	15	45.90	-	-
17	н64У	47.09	-	-
16	17	3.29	-	-
н66У	н67У	14.27	-	-
22	н66У	12.07	-	-
н68У	н69У	9.06	-	-
н67У	н68У	2.84	-	-
21	22	13.04	-	-
25	26	36.19	-	-
24	25	3.78	-	-
н65У	21	15.39	-	-
26	н65У	18.16	-	-

3. Характеристики утоняемого земельного участка с кадастровым номером 17:17:0100098:3

№ п/п	Наименование характеристики	Значение характеристики
1	2	3
1	Площадь земельного участка +/- величина погрешности определения площади(P +/- ΔP), м ²	12373 +/- 39
2	Формула, примененная для расчета предельной допустимой погрешности определения площади земельного участка (ΔP), м ²	$\Delta P = 3,5 * M_t * \sqrt{P} = 3,5 * 0,1 * \sqrt{12373} = 39,00$
3	Иные сведения	

Сведения об уточняемых земельных участках, необходимые для исправления реестровых ошибок в сведениях о местоположении их границ

1. Сведения о характерных точках границы уточняемого земельного участка с кадастровым номером 17:17:0100098:5

Зона № -

Обозначение характерных точек границ	Существующие координаты, м		Уточненные координаты, м		Метод определения координат	Средняя квадратическая погрешность определения координат характерной точки (Mt), м	Формулы, примененные для расчета средней квадратической погрешности определения координат характерной точки (Mt), м
	X	Y	X	Y			
1	2	3	4	5	6	7	8
27	130473. 29	148590. 70	130487. 34	148602. 23	Геодезический метод	0.10	$Mt = \sqrt{(m_0^2 + m_1^2)} = \sqrt{(0.07^2 + 0.07^2)} = 0.10$
28	130486. 76	148600. 55	130471. 13	148623. 03	Геодезический метод	0.10	$Mt = \sqrt{(m_0^2 + m_1^2)} = \sqrt{(0.07^2 + 0.07^2)} = 0.10$
29	130460. 14	148636. 15	130464. 17	148631. 86	Геодезический метод	0.10	$Mt = \sqrt{(m_0^2 + m_1^2)} = \sqrt{(0.07^2 + 0.07^2)} = 0.10$
30	130454. 07	148644. 23	130461. 04	148635. 89	Геодезический метод	0.10	$Mt = \sqrt{(m_0^2 + m_1^2)} = \sqrt{(0.07^2 + 0.07^2)} = 0.10$
31	130449. 49	148650. 32	130454. 41	148645. 02	Геодезический метод	0.10	$Mt = \sqrt{(m_0^2 + m_1^2)} = \sqrt{(0.07^2 + 0.07^2)} = 0.10$
32	130434. 29	148640. 12	130451. 63	148649. 46	Геодезический метод	0.10	$Mt = \sqrt{(m_0^2 + m_1^2)} = \sqrt{(0.07^2 + 0.07^2)} = 0.10$
33	130435. 16	148638. 41	130451. 82	148649. 76	Геодезический метод	0.10	$Mt = \sqrt{(m_0^2 + m_1^2)} = \sqrt{(0.07^2 + 0.07^2)} = 0.10$
н70У	-	-	130451. 09	148650. 66	Геодезический метод	0.10	$Mt = \sqrt{(m_0^2 + m_1^2)} = \sqrt{(0.07^2 + 0.07^2)} = 0.10$
н71У	-	-	130450. 62	148650. 58	Геодезический метод	0.10	$Mt = \sqrt{(m_0^2 + m_1^2)} = \sqrt{(0.07^2 + 0.07^2)} = 0.10$
н72У	-	-	130450. 08	148651. 12	Геодезический метод	0.10	$Mt = \sqrt{(m_0^2 + m_1^2)} = \sqrt{(0.07^2 + 0.07^2)} = 0.10$
н73У	-	-	130434. 86	148640. 63	Геодезический метод	0.10	$Mt = \sqrt{(m_0^2 + m_1^2)} = \sqrt{(0.07^2 + 0.07^2)} = 0.10$
н74У	-	-	130435. 46	148638. 90	Геодезический метод	0.10	$Mt = \sqrt{(m_0^2 + m_1^2)} = \sqrt{(0.07^2 + 0.07^2)} = 0.10$
н75У	-	-	130437. 76	148635. 78	Геодезический метод	0.10	$Mt = \sqrt{(m_0^2 + m_1^2)} = \sqrt{(0.07^2 + 0.07^2)} = 0.10$
н76У	-	-	130437. 49	148634. 59	Геодезический метод	0.10	$Mt = \sqrt{(m_0^2 + m_1^2)} = \sqrt{(0.07^2 + 0.07^2)} = 0.10$
н77У	-	-	130444. 38	148625. 03	Геодезический метод	0.10	$Mt = \sqrt{(m_0^2 + m_1^2)} = \sqrt{(0.07^2 + 0.07^2)} = 0.10$
н78У	-	-	130450. 50	148616. 84	Геодезический метод	0.10	$Mt = \sqrt{(m_0^2 + m_1^2)} = \sqrt{(0.07^2 + 0.07^2)} = 0.10$
н79У	-	-	130453. 77	148612. 71	Геодезический метод	0.10	$Mt = \sqrt{(m_0^2 + m_1^2)} = \sqrt{(0.07^2 + 0.07^2)} = 0.10$
н80У	-	-	130454. 20	148612. 97	Геодезический метод	0.10	$Mt = \sqrt{(m_0^2 + m_1^2)} = \sqrt{(0.07^2 + 0.07^2)} = 0.10$
н81У	-	-	130463. 94	148600. 90	Геодезический метод	0.10	$Mt = \sqrt{(m_0^2 + m_1^2)} = \sqrt{(0.07^2 + 0.07^2)} = 0.10$
н82У	-	-	130468. 68	148595. 82	Геодезический метод	0.10	$Mt = \sqrt{(m_0^2 + m_1^2)} = \sqrt{(0.07^2 + 0.07^2)} = 0.10$
н83У	-	-	130472. 30	148590. 91	Геодезический метод	0.10	$Mt = \sqrt{(m_0^2 + m_1^2)} = \sqrt{(0.07^2 + 0.07^2)} = 0.10$

1. Сведения о характерных точках границы уточняемого земельного участка с кадастровым номером 17:17:0100098:5

н84У	-	-	130484.16	148599.09	Геодезический метод	0.10	$Mt = \sqrt{(m_0^2 + m_1^2)} = \sqrt{(0.07^2 + 0.07^2)} = 0.10$
н85У	-	-	130487.52	148601.92	Геодезический метод	0.10	$Mt = \sqrt{(m_0^2 + m_1^2)} = \sqrt{(0.07^2 + 0.07^2)} = 0.10$
27	130473.29	148590.70	130487.34	148602.23	Геодезический метод	0.10	$Mt = \sqrt{(m_0^2 + m_1^2)} = \sqrt{(0.07^2 + 0.07^2)} = 0.10$

2. Сведения о частях границ уточняемого земельного участка с кадастровым номером 17:17:0100098:5

Обозначение части границ		Горизонтальное проложение (S), м	Описание прохождения части границ	Отметка о наличии земельного спора о местоположении границ земельного участка
от т.	до т.			
1	2	3	4	5
н75У	н76У	1.22	-	-
н74У	н75У	3.88	-	-
н77У	н78У	10.22	-	-
н76У	н77У	11.78	-	-
н73У	н74У	1.83	-	-
н70У	н71У	0.48	-	-
33	н70У	1.16	-	-
н72У	н73У	18.48	-	-
н71У	н72У	0.76	-	-
н84У	н85У	4.39	-	-
н83У	н84У	14.41	-	-
н85У	27	0.36	-	-
н82У	н83У	6.10	-	-
н79У	н80У	0.50	-	-
н78У	н79У	5.27	-	-
н81У	н82У	6.95	-	-
н80У	н81У	15.51	-	-
30	31	11.28	-	-
29	30	5.10	-	-
32	33	0.36	-	-
31	32	5.24	-	-
28	29	11.24	-	-
27	28	26.37	-	-

3. Характеристики уточняемого земельного участка с кадастровым номером 17:17:0100098:5

№ п/п	Наименование характеристики	Значение характеристики
1	2	3
1	Площадь земельного участка +/- величина погрешности определения площади (P +/- ΔP), м ²	1213 +/- 12
2	Формула, примененная для расчета предельной допустимой погрешности определения площади земельного участка (ΔP), м ²	$\Delta P = 3,5 * Mt * \sqrt{P} = 3,5 * 0,1 * \sqrt{1213} = 12,00$
3	Иные сведения	

Сведения об уточняемых земельных участках, необходимые для исправления реестровых ошибок в сведениях о местоположении их границ

1. Сведения о характерных точках границы уточняемого земельного участка с кадастровым номером 17:17:0100098:6

Зона № -

Обозначение характерных точек границ	Существующие координаты, м		Уточненные координаты, м		Метод определения координат	Средняя квадратическая погрешность определения координат характерной точки (Mt), м	Формулы, примененные для расчета средней квадратической погрешности определения координат характерной точки (Mt), м
	X	Y	X	Y			
1	2	3	4	5	6	7	8
34	130440.49	148567.83	130432.84	148564.97	Геодезический метод	0.10	$Mt = \sqrt{(m_0^2 + m_1^2)} = \sqrt{(0.07^2 + 0.07^2)} = 0.10$
35	130451.91	148574.77	130433.14	148564.32	Геодезический метод	0.10	$Mt = \sqrt{(m_0^2 + m_1^2)} = \sqrt{(0.07^2 + 0.07^2)} = 0.10$
36	130417.57	148627.04	130438.99	148567.91	Геодезический метод	0.10	$Mt = \sqrt{(m_0^2 + m_1^2)} = \sqrt{(0.07^2 + 0.07^2)} = 0.10$
37	130416.75	148628.14	130450.11	148574.45	Геодезический метод	0.10	$Mt = \sqrt{(m_0^2 + m_1^2)} = \sqrt{(0.07^2 + 0.07^2)} = 0.10$
38	130398.96	148616.19	130439.34	148591.42	Геодезический метод	0.10	$Mt = \sqrt{(m_0^2 + m_1^2)} = \sqrt{(0.07^2 + 0.07^2)} = 0.10$
39	130400.82	148613.42	130428.14	148609.78	Геодезический метод	0.10	$Mt = \sqrt{(m_0^2 + m_1^2)} = \sqrt{(0.07^2 + 0.07^2)} = 0.10$
40	130435.01	148564.56	130416.68	148628.48	Геодезический метод	0.10	$Mt = \sqrt{(m_0^2 + m_1^2)} = \sqrt{(0.07^2 + 0.07^2)} = 0.10$
н34У	-	-	130398.93	148616.93	Геодезический метод	0.10	$Mt = \sqrt{(m_0^2 + m_1^2)} = \sqrt{(0.07^2 + 0.07^2)} = 0.10$
н33У	-	-	130405.52	148606.81	Геодезический метод	0.10	$Mt = \sqrt{(m_0^2 + m_1^2)} = \sqrt{(0.07^2 + 0.07^2)} = 0.10$
н32У	-	-	130410.78	148598.79	Геодезический метод	0.10	$Mt = \sqrt{(m_0^2 + m_1^2)} = \sqrt{(0.07^2 + 0.07^2)} = 0.10$
н31У	-	-	130410.86	148598.92	Геодезический метод	0.10	$Mt = \sqrt{(m_0^2 + m_1^2)} = \sqrt{(0.07^2 + 0.07^2)} = 0.10$
н30У	-	-	130413.92	148593.79	Геодезический метод	0.10	$Mt = \sqrt{(m_0^2 + m_1^2)} = \sqrt{(0.07^2 + 0.07^2)} = 0.10$
34	130440.49	148567.83	130432.84	148564.97	Геодезический метод	0.10	$Mt = \sqrt{(m_0^2 + m_1^2)} = \sqrt{(0.07^2 + 0.07^2)} = 0.10$

2. Сведения о частях границ уточняемого земельного участка с кадастровым номером 17:17:0100098:6

Обозначение части границ		Горизонтальное проложение (S), м	Описание прохождения части границ	Отметка о наличии земельного спора о местоположении границ земельного участка
от т.	до т.			
1	2	3	4	5
40	н34У	21.18	-	-
39	40	21.93	-	-
н33У	н32У	9.59	-	-
н34У	н33У	12.08	-	-
38	39	21.51	-	-
35	36	6.86	-	-
34	35	0.72	-	-

37	38	20.10	-	-
36	37	12.90	-	-
н31У	н30У	5.97	-	-
н32У	н31У	0.15	-	-
н30У	34	34.48	-	-

3. Характеристики утоняемого земельного участка с кадастровым номером 17:17:0100098:6

№ п/п	Наименование характеристики	Значение характеристики
1	2	3
1	Площадь земельного участка +/- величина погрешности определения площади (P +/- ΔP), м ²	1283 +/- 13
2	Формула, примененная для расчета предельной допустимой погрешности определения площади земельного участка (ΔP), м ²	$\Delta P = 3,5 * M_t * \sqrt{P} = 3,5 * 0,1 * \sqrt{1283} = 13,00$
3	Иные сведения	

Сведения об уточняемых земельных участках, необходимые для исправления реестровых ошибок в сведениях о местоположении их границ

1. Сведения о характерных точках границы уточняемого земельного участка с кадастровым номером 17:17:0100098:13

Зона № -

Обозначение характерных точек границ	Существующие координаты, м		Уточненные координаты, м		Метод определения координат	Средняя квадратическая погрешность определения координат характерной точки (Mt), м	Формулы, примененные для расчета средней квадратической погрешности определения координат характерной точки (Mt), м
	X	Y	X	Y			
1	2	3	4	5	6	7	8
41	130535.03	148548.90	130505.93	148603.08	Геодезический метод	0.10	$Mt = \sqrt{(m_0^2 + m_1^2)} = \sqrt{(0.07^2 + 0.07^2)} = 0.10$
42	130551.86	148560.47	130500.33	148611.76	Геодезический метод	0.10	$Mt = \sqrt{(m_0^2 + m_1^2)} = \sqrt{(0.07^2 + 0.07^2)} = 0.10$
43	130517.58	148610.71	130490.12	148604.24	Геодезический метод	0.10	$Mt = \sqrt{(m_0^2 + m_1^2)} = \sqrt{(0.07^2 + 0.07^2)} = 0.10$
44	130501.32	148599.25	130487.34	148602.23	Геодезический метод	0.10	$Mt = \sqrt{(m_0^2 + m_1^2)} = \sqrt{(0.07^2 + 0.07^2)} = 0.10$
н85У	-	-	130487.52	148601.92	Геодезический метод	0.10	$Mt = \sqrt{(m_0^2 + m_1^2)} = \sqrt{(0.07^2 + 0.07^2)} = 0.10$
н84У	-	-	130484.16	148599.09	Геодезический метод	0.10	$Mt = \sqrt{(m_0^2 + m_1^2)} = \sqrt{(0.07^2 + 0.07^2)} = 0.10$
н83У	-	-	130472.30	148590.91	Геодезический метод	0.10	$Mt = \sqrt{(m_0^2 + m_1^2)} = \sqrt{(0.07^2 + 0.07^2)} = 0.10$
н58У	-	-	130475.06	148586.71	Геодезический метод	0.10	$Mt = \sqrt{(m_0^2 + m_1^2)} = \sqrt{(0.07^2 + 0.07^2)} = 0.10$
н57У	-	-	130478.70	148589.85	Геодезический метод	0.10	$Mt = \sqrt{(m_0^2 + m_1^2)} = \sqrt{(0.07^2 + 0.07^2)} = 0.10$
н56У	-	-	130481.27	148586.06	Геодезический метод	0.10	$Mt = \sqrt{(m_0^2 + m_1^2)} = \sqrt{(0.07^2 + 0.07^2)} = 0.10$
н86У	-	-	130500.61	148599.27	Геодезический метод	0.10	$Mt = \sqrt{(m_0^2 + m_1^2)} = \sqrt{(0.07^2 + 0.07^2)} = 0.10$
н87У	-	-	130516.68	148575.66	Геодезический метод	0.10	$Mt = \sqrt{(m_0^2 + m_1^2)} = \sqrt{(0.07^2 + 0.07^2)} = 0.10$
н88У	-	-	130518.96	148572.55	Геодезический метод	0.10	$Mt = \sqrt{(m_0^2 + m_1^2)} = \sqrt{(0.07^2 + 0.07^2)} = 0.10$
н89У	-	-	130523.36	148566.39	Геодезический метод	0.10	$Mt = \sqrt{(m_0^2 + m_1^2)} = \sqrt{(0.07^2 + 0.07^2)} = 0.10$
н90У	-	-	130535.20	148549.37	Геодезический метод	0.10	$Mt = \sqrt{(m_0^2 + m_1^2)} = \sqrt{(0.07^2 + 0.07^2)} = 0.10$
н91У	-	-	130536.00	148548.10	Геодезический метод	0.10	$Mt = \sqrt{(m_0^2 + m_1^2)} = \sqrt{(0.07^2 + 0.07^2)} = 0.10$
н92У	-	-	130552.61	148560.53	Геодезический метод	0.10	$Mt = \sqrt{(m_0^2 + m_1^2)} = \sqrt{(0.07^2 + 0.07^2)} = 0.10$
н93У	-	-	130544.12	148572.73	Геодезический метод	0.10	$Mt = \sqrt{(m_0^2 + m_1^2)} = \sqrt{(0.07^2 + 0.07^2)} = 0.10$
н94У	-	-	130532.66	148589.44	Геодезический метод	0.10	$Mt = \sqrt{(m_0^2 + m_1^2)} = \sqrt{(0.07^2 + 0.07^2)} = 0.10$
н95У	-	-	130523.61	148603.23	Геодезический метод	0.10	$Mt = \sqrt{(m_0^2 + m_1^2)} = \sqrt{(0.07^2 + 0.07^2)} = 0.10$
н96У	-	-	130517.58	148611.50	Геодезический метод	0.10	$Mt = \sqrt{(m_0^2 + m_1^2)} = \sqrt{(0.07^2 + 0.07^2)} = 0.10$

1. Сведения о характерных точках границы уточняемого земельного участка с кадастровым номером 17:17:0100098:13

41	130535.03	148548.90	130505.93	148603.08	Геодезический метод	0.10	$Mt = \sqrt{(m_0^2 + m_1^2)} = \sqrt{(0.07^2 + 0.07^2)} = 0.10$
----	-----------	-----------	-----------	-----------	---------------------	------	---

2. Сведения о частях границ уточняемого земельного участка с кадастровым номером 17:17:0100098:13

Обозначение части границ		Горизонтальное проложение (S), м	Описание прохождения части границ	Отметка о наличии земельного спора о местоположении границ земельного участка
от т.	до т.			
1	2	3	4	5
43	44	3.43	-	-
42	43	12.68	-	-
н85У	н84У	4.39	-	-
44	н85У	0.36	-	-
41	42	10.33	-	-
н87У	н88У	3.86	-	-
н86У	н87У	28.56	-	-
н89У	н90У	20.73	-	-
н88У	н89У	7.57	-	-
н56У	н86У	23.42	-	-
н83У	н58У	5.03	-	-
н84У	н83У	14.41	-	-
н57У	н56У	4.58	-	-
н58У	н57У	4.81	-	-
н96У	41	14.37	-	-
н95У	н96У	10.23	-	-
н94У	н95У	16.49	-	-
н91У	н92У	20.75	-	-
н90У	н91У	1.50	-	-
н93У	н94У	20.26	-	-
н92У	н93У	14.86	-	-

3. Характеристики уточняемого земельного участка с кадастровым номером 17:17:0100098:13

№ п/п	Наименование характеристики	Значение характеристики
1	2	3
1	Площадь земельного участка +/- величина погрешности определения площади (P +/- ΔP), м ²	1610 +/- 14
2	Формула, примененная для расчета предельной допустимой погрешности определения площади земельного участка (ΔP), м ²	$\Delta P = 3,5 * Mt * \sqrt{P} = 3.5 * 0,1 * \sqrt{1610} = 14,00$
3	Иные сведения	

Сведения об уточняемых земельных участках, необходимые для исправления реестровых ошибок в сведениях о местоположении их границ

1. Сведения о характерных точках границы уточняемого земельного участка с кадастровым номером 17:17:0100098:36

Зона № -

Обозначение характерных точек границ	Существующие координаты, м		Уточненные координаты, м		Метод определения координат	Средняя квадратическая погрешность определения координат характерной точки (Mt), м	Формулы, примененные для расчета средней квадратической погрешности определения координат характерной точки (Mt), м
	X	Y	X	Y			
1	2	3	4	5	6	7	8
45	130504.76	148687.65	130507.79	148687.67	Геодезический метод	0.10	$Mt = \sqrt{(m_0^2 + m_1^2)} = \sqrt{(0.07^2 + 0.07^2)} = 0.10$
46	130489.82	148677.17	130507.36	148687.98	Геодезический метод	0.10	$Mt = \sqrt{(m_0^2 + m_1^2)} = \sqrt{(0.07^2 + 0.07^2)} = 0.10$
47	130488.26	148678.19	130505.34	148688.36	Геодезический метод	0.10	$Mt = \sqrt{(m_0^2 + m_1^2)} = \sqrt{(0.07^2 + 0.07^2)} = 0.10$
48	130483.98	148674.96	-	-	-	0.30	-
49	130484.96	148673.56	-	-	-	0.30	-
50	130523.73	148627.37	130501.46	148685.89	Геодезический метод	0.10	$Mt = \sqrt{(m_0^2 + m_1^2)} = \sqrt{(0.07^2 + 0.07^2)} = 0.10$
51	130537.87	148641.52	130489.85	148677.36	Геодезический метод	0.10	$Mt = \sqrt{(m_0^2 + m_1^2)} = \sqrt{(0.07^2 + 0.07^2)} = 0.10$
52	130505.93	148686.23	130488.27	148679.38	Геодезический метод	0.10	$Mt = \sqrt{(m_0^2 + m_1^2)} = \sqrt{(0.07^2 + 0.07^2)} = 0.10$
н97У	-	-	130483.53	148675.52	Геодезический метод	0.10	$Mt = \sqrt{(m_0^2 + m_1^2)} = \sqrt{(0.07^2 + 0.07^2)} = 0.10$
н98У	-	-	130494.33	148662.36	Геодезический метод	0.10	$Mt = \sqrt{(m_0^2 + m_1^2)} = \sqrt{(0.07^2 + 0.07^2)} = 0.10$
н99У	-	-	130501.13	148654.78	Геодезический метод	0.10	$Mt = \sqrt{(m_0^2 + m_1^2)} = \sqrt{(0.07^2 + 0.07^2)} = 0.10$
н100У	-	-	130506.39	148648.53	Геодезический метод	0.10	$Mt = \sqrt{(m_0^2 + m_1^2)} = \sqrt{(0.07^2 + 0.07^2)} = 0.10$
н101У	-	-	130523.67	148628.37	Геодезический метод	0.10	$Mt = \sqrt{(m_0^2 + m_1^2)} = \sqrt{(0.07^2 + 0.07^2)} = 0.10$
н102У	-	-	130532.20	148636.64	Геодезический метод	0.10	$Mt = \sqrt{(m_0^2 + m_1^2)} = \sqrt{(0.07^2 + 0.07^2)} = 0.10$
н103У	-	-	130537.41	148641.68	Геодезический метод	0.10	$Mt = \sqrt{(m_0^2 + m_1^2)} = \sqrt{(0.07^2 + 0.07^2)} = 0.10$
н104У	-	-	130537.57	148642.60	Геодезический метод	0.10	$Mt = \sqrt{(m_0^2 + m_1^2)} = \sqrt{(0.07^2 + 0.07^2)} = 0.10$
н105У	-	-	130526.28	148658.11	Геодезический метод	0.10	$Mt = \sqrt{(m_0^2 + m_1^2)} = \sqrt{(0.07^2 + 0.07^2)} = 0.10$
н106У	-	-	130512.41	148677.37	Геодезический метод	0.10	$Mt = \sqrt{(m_0^2 + m_1^2)} = \sqrt{(0.07^2 + 0.07^2)} = 0.10$
н107У	-	-	130505.88	148686.37	Геодезический метод	0.10	$Mt = \sqrt{(m_0^2 + m_1^2)} = \sqrt{(0.07^2 + 0.07^2)} = 0.10$
45	130504.76	148687.65	130507.79	148687.67	Геодезический метод	0.10	$Mt = \sqrt{(m_0^2 + m_1^2)} = \sqrt{(0.07^2 + 0.07^2)} = 0.10$

**2. Сведения о частях границ уточняемого земельного участка
с кадастровым номером 17:17:0100098:36**

Обозначение части границ		Горизонтальное проложение (S), м	Описание прохождения части границ	Отметка о наличии земельного спора о местоположении границ земельного участка
от т.	до т.			
1	2	3	4	5
н101У	н102У	11.88	-	-
н100У	н101У	26.55	-	-
н103У	н104У	0.93	-	-
н102У	н103У	7.25	-	-
н99У	н100У	8.17	-	-
52	н97У	6.11	-	-
51	52	2.56	-	-
н98У	н99У	10.18	-	-
н97У	н98У	17.02	-	-
н105У	н106У	23.73	-	-
н104У	н105У	19.18	-	-
н107У	45	2.31	-	-
н106У	н107У	11.12	-	-
50	51	14.41	-	-
45	46	0.53	-	-
47	50	4.60	-	-
46	47	2.06	-	-

3. Характеристики уточняемого земельного участка с кадастровым номером 17:17:0100098:36

№ п/п	Наименование характеристики	Значение характеристики
1	2	3
1	Площадь земельного участка +/- величина погрешности определения площади (P +/- ΔP), м ²	1302 +/- 13
2	Формула, примененная для расчета предельной допустимой погрешности определения площади земельного участка (ΔP), м ²	$\Delta P = 3,5 * M_t * \sqrt{P} = 3.5 * 0,1 * \sqrt{1302} = 13.00$
3	Иные сведения	

Сведения об уточняемых земельных участках, необходимые для исправления реестровых ошибок в сведениях о местоположении их границ

1. Сведения о характерных точках границы уточняемого земельного участка с кадастровым номером 17:17:0100098:38

Зона № -

Обозначение характерных точек границ	Существующие координаты, м		Уточненные координаты, м		Метод определения координат	Средняя квадратическая погрешность определения координат характерной точки (Mt), м	Формулы, примененные для расчета средней квадратической погрешности определения координат характерной точки (Mt), м
	X	Y	X	Y			
1	2	3	4	5	6	7	8
53	130474.47	148450.36	130511.95	148460.04	Геодезический метод	0.10	$Mt = \sqrt{(m_0^2 + m_1^2)} = \sqrt{(0.07^2 + 0.07^2)} = 0.10$
54	130471.24	148447.45	130509.02	148464.09	Геодезический метод	0.10	$Mt = \sqrt{(m_0^2 + m_1^2)} = \sqrt{(0.07^2 + 0.07^2)} = 0.10$
55	130470.24	148448.65	130503.20	148472.15	Геодезический метод	0.10	$Mt = \sqrt{(m_0^2 + m_1^2)} = \sqrt{(0.07^2 + 0.07^2)} = 0.10$
56	130464.99	148445.68	130498.20	148469.00	Геодезический метод	0.10	$Mt = \sqrt{(m_0^2 + m_1^2)} = \sqrt{(0.07^2 + 0.07^2)} = 0.10$
57	130475.16	148432.75	-	-	-	0.30	-
58	130489.03	148442.28	-	-	-	0.30	-
59	130507.48	148456.75	-	-	-	0.30	-
60	130511.40	148459.83	130479.33	148455.17	Геодезический метод	0.10	$Mt = \sqrt{(m_0^2 + m_1^2)} = \sqrt{(0.07^2 + 0.07^2)} = 0.10$
61	130502.68	148471.72	-	-	-	0.30	-
62	130498.65	148468.77	130471.32	148448.54	Геодезический метод	0.10	$Mt = \sqrt{(m_0^2 + m_1^2)} = \sqrt{(0.07^2 + 0.07^2)} = 0.10$
н108У	-	-	130466.19	148444.74	Геодезический метод	0.10	$Mt = \sqrt{(m_0^2 + m_1^2)} = \sqrt{(0.07^2 + 0.07^2)} = 0.10$
н109У	-	-	130470.46	148438.65	Геодезический метод	0.10	$Mt = \sqrt{(m_0^2 + m_1^2)} = \sqrt{(0.07^2 + 0.07^2)} = 0.10$
н110У	-	-	130475.67	148431.11	Геодезический метод	0.10	$Mt = \sqrt{(m_0^2 + m_1^2)} = \sqrt{(0.07^2 + 0.07^2)} = 0.10$
н111У	-	-	130478.96	148433.63	Геодезический метод	0.10	$Mt = \sqrt{(m_0^2 + m_1^2)} = \sqrt{(0.07^2 + 0.07^2)} = 0.10$
н112У	-	-	130486.37	148439.49	Геодезический метод	0.10	$Mt = \sqrt{(m_0^2 + m_1^2)} = \sqrt{(0.07^2 + 0.07^2)} = 0.10$
н113У	-	-	130487.68	148440.59	Геодезический метод	0.10	$Mt = \sqrt{(m_0^2 + m_1^2)} = \sqrt{(0.07^2 + 0.07^2)} = 0.10$
н114У	-	-	130498.50	148448.92	Геодезический метод	0.10	$Mt = \sqrt{(m_0^2 + m_1^2)} = \sqrt{(0.07^2 + 0.07^2)} = 0.10$
н115У	-	-	130503.88	148453.36	Геодезический метод	0.10	$Mt = \sqrt{(m_0^2 + m_1^2)} = \sqrt{(0.07^2 + 0.07^2)} = 0.10$
н116У	-	-	130508.60	148457.05	Геодезический метод	0.10	$Mt = \sqrt{(m_0^2 + m_1^2)} = \sqrt{(0.07^2 + 0.07^2)} = 0.10$
н117У	-	-	130510.84	148458.86	Геодезический метод	0.10	$Mt = \sqrt{(m_0^2 + m_1^2)} = \sqrt{(0.07^2 + 0.07^2)} = 0.10$
н118У	-	-	130512.09	148459.76	Геодезический метод	0.10	$Mt = \sqrt{(m_0^2 + m_1^2)} = \sqrt{(0.07^2 + 0.07^2)} = 0.10$

1. Сведения о характерных точках границы уточняемого земельного участка с кадастровым номером 17:17:0100098:38

53	130474. 47	148450. 36	130511. 95	148460. 04	Геодезически й метод	0.10	$Mt = \sqrt{(m_0^2 + m_1^2)} = \sqrt{(0.07^2 + 0.07^2)} = 0.10$
----	---------------	---------------	---------------	---------------	-------------------------	------	---

2. Сведения о частях границ уточняемого земельного участка с кадастровым номером 17:17:0100098:38

Обозначение части границ		Горизонтальное проложение (S), м	Описание прохождения части границ	Отметка о наличии земельного спора о местоположении границ земельного участка
от т.	до т.			
1	2	3	4	5
н116У	н117У	2.88	-	-
н115У	н116У	5.99	-	-
н118У	53	0.31	-	-
н117У	н118У	1.54	-	-
54	55	9.94	-	-
53	54	5.00	-	-
56	60	23.40	-	-
55	56	5.91	-	-
н112У	н113У	1.71	-	-
н111У	н112У	9.45	-	-
н114У	н115У	6.98	-	-
н113У	н114У	13.66	-	-
н110У	н111У	4.14	-	-
62	н108У	6.38	-	-
60	62	10.40	-	-
н109У	н110У	9.16	-	-
н108У	н109У	7.44	-	-

3. Характеристики уточняемого земельного участка с кадастровым номером 17:17:0100098:38

№ п/п	Наименование характеристики	Значение характеристики
1	2	3
1	Площадь земельного участка +/- величина погрешности определения площади (P +/- ΔP), м ²	752 +/- 10
2	Формула, примененная для расчета предельной допустимой погрешности определения площади земельного участка (ΔP), м ²	$\Delta P = 3,5 * Mt * \sqrt{P} = 3.5 * 0,1 * \sqrt{752} = 10.00$
3	Иные сведения	

Сведения об уточняемых земельных участках, необходимые для исправления реестровых ошибок в сведениях о местоположении их границ

1. Сведения о характерных точках границы уточняемого земельного участка с кадастровым номером 17:17:0100098:40

Зона № -

Обозначение характерных точек границ	Существующие координаты, м		Уточненные координаты, м		Метод определения координат	Средняя квадратическая погрешность определения координат характерной точки (Mt), м	Формулы, примененные для расчета средней квадратической погрешности определения координат характерной точки (Mt), м
	X	Y	X	Y			
1	2	3	4	5	6	7	8
63	130564.56	148674.61	130541.02	148710.84	Геодезический метод	0.10	$Mt = \sqrt{(m_0^2 + m_1^2)} = \sqrt{(0.07^2 + 0.07^2)} = 0.10$
64	130541.91	148708.94	130523.87	148698.43	Геодезический метод	0.10	$Mt = \sqrt{(m_0^2 + m_1^2)} = \sqrt{(0.07^2 + 0.07^2)} = 0.10$
65	130540.49	148710.05	130530.59	148688.70	Геодезический метод	0.10	$Mt = \sqrt{(m_0^2 + m_1^2)} = \sqrt{(0.07^2 + 0.07^2)} = 0.10$
66	130522.72	148697.60	130529.65	148687.92	Геодезический метод	0.10	$Mt = \sqrt{(m_0^2 + m_1^2)} = \sqrt{(0.07^2 + 0.07^2)} = 0.10$
67	130551.38	148656.62	-	-	-	0.30	-
68	130566.83	148669.97	130539.90	148672.58	Геодезический метод	0.10	$Mt = \sqrt{(m_0^2 + m_1^2)} = \sqrt{(0.07^2 + 0.07^2)} = 0.10$
н119У	-	-	130543.95	148666.64	Геодезический метод	0.10	$Mt = \sqrt{(m_0^2 + m_1^2)} = \sqrt{(0.07^2 + 0.07^2)} = 0.10$
н120У	-	-	130549.98	148657.16	Геодезический метод	0.10	$Mt = \sqrt{(m_0^2 + m_1^2)} = \sqrt{(0.07^2 + 0.07^2)} = 0.10$
н121У	-	-	130550.79	148657.78	Геодезический метод	0.10	$Mt = \sqrt{(m_0^2 + m_1^2)} = \sqrt{(0.07^2 + 0.07^2)} = 0.10$
н122У	-	-	130561.48	148665.65	Геодезический метод	0.10	$Mt = \sqrt{(m_0^2 + m_1^2)} = \sqrt{(0.07^2 + 0.07^2)} = 0.10$
н123У	-	-	130566.83	148670.34	Геодезический метод	0.10	$Mt = \sqrt{(m_0^2 + m_1^2)} = \sqrt{(0.07^2 + 0.07^2)} = 0.10$
н124У	-	-	130564.63	148674.39	Геодезический метод	0.10	$Mt = \sqrt{(m_0^2 + m_1^2)} = \sqrt{(0.07^2 + 0.07^2)} = 0.10$
63	130564.56	148674.61	130541.02	148710.84	Геодезический метод	0.10	$Mt = \sqrt{(m_0^2 + m_1^2)} = \sqrt{(0.07^2 + 0.07^2)} = 0.10$
216	-	-	130536.21	148706.95	Геодезический метод	0.10	$Mt = \sqrt{(m_0^2 + m_1^2)} = \sqrt{(0.07^2 + 0.07^2)} = 0.10$
215	-	-	130535.95	148706.79	Геодезический метод	0.10	$Mt = \sqrt{(m_0^2 + m_1^2)} = \sqrt{(0.07^2 + 0.07^2)} = 0.10$
218	-	-	130535.79	148707.05	Геодезический метод	0.10	$Mt = \sqrt{(m_0^2 + m_1^2)} = \sqrt{(0.07^2 + 0.07^2)} = 0.10$
217	-	-	130536.05	148707.21	Геодезический метод	0.10	$Mt = \sqrt{(m_0^2 + m_1^2)} = \sqrt{(0.07^2 + 0.07^2)} = 0.10$
216	-	-	130536.21	148706.95	Геодезический метод	0.10	$Mt = \sqrt{(m_0^2 + m_1^2)} = \sqrt{(0.07^2 + 0.07^2)} = 0.10$

**2. Сведения о частях границ уточняемого земельного участка
с кадастровым номером 17:17:0100098:40**

Обозначение части границ		Горизонтальное проложение (S), м	Описание прохождения части границ	Отметка о наличии земельного спора о местоположении границ земельного участка
от т.	до т.			
1	2	3	4	5
215	218	0.31	-	-
216	215	0.31	-	-
217	216	0.31	-	-
218	217	0.31	-	-
н122У	н123У	7.11	-	-
н121У	н122У	13.27	-	-
н124У	63	43.43	-	-
н123У	н124У	4.61	-	-
68	н119У	7.19	-	-
66	68	18.45	-	-
н120У	н121У	1.02	-	-
н119У	н120У	11.24	-	-
65	66	1.22	-	-
64	65	11.83	-	-
63	64	21.17	-	-

3. Характеристики уточняемого земельного участка с кадастровым номером 17:17:0100098:40

№ п/п	Наименование характеристики	Значение характеристики
1	2	3
1	Площадь земельного участка +/- величина погрешности определения площади (P +/- ΔP), м ²	1047 +/- 11
2	Формула, примененная для расчета предельной допустимой погрешности определения площади земельного участка (ΔP), м ²	$\Delta P = 3,5 * M_t * \sqrt{P} = 3,5 * 0,1 * \sqrt{1047} = 11,00$
3	Иные сведения	

Сведения об уточняемых земельных участках, необходимые для исправления реестровых ошибок в сведениях о местоположении их границ

1. Сведения о характерных точках границы уточняемого земельного участка с кадастровым номером 17:17:0100098:42

Зона № -

Обозначение характерных точек границ	Существующие координаты, м		Уточненные координаты, м		Метод определения координат	Средняя квадратическая погрешность определения координат характерной точки (Mt), м	Формулы, примененные для расчета средней квадратической погрешности определения координат характерной точки (Mt), м
	X	Y	X	Y			
1	2	3	4	5	6	7	8
69	130346.00	148576.49	130365.96	148593.86	Геодезический метод	0.10	$Mt = \sqrt{(m_0^2 + m_1^2)} = \sqrt{(0.07^2 + 0.07^2)} = 0.10$
6	130378.99	148528.62	130344.73	148578.76	Геодезический метод	0.10	$Mt = \sqrt{(m_0^2 + m_1^2)} = \sqrt{(0.07^2 + 0.07^2)} = 0.10$
5	130396.66	148540.85	130349.64	148571.86	Геодезический метод	0.10	$Mt = \sqrt{(m_0^2 + m_1^2)} = \sqrt{(0.07^2 + 0.07^2)} = 0.10$
70	130366.96	148590.85	130353.95	148565.75	Геодезический метод	0.10	$Mt = \sqrt{(m_0^2 + m_1^2)} = \sqrt{(0.07^2 + 0.07^2)} = 0.10$
н125У	-	-	130363.26	148552.91	Геодезический метод	0.10	$Mt = \sqrt{(m_0^2 + m_1^2)} = \sqrt{(0.07^2 + 0.07^2)} = 0.10$
н36У	-	-	130379.20	148529.99	Геодезический метод	0.10	$Mt = \sqrt{(m_0^2 + m_1^2)} = \sqrt{(0.07^2 + 0.07^2)} = 0.10$
н35У	-	-	130382.38	148524.99	Геодезический метод	0.10	$Mt = \sqrt{(m_0^2 + m_1^2)} = \sqrt{(0.07^2 + 0.07^2)} = 0.10$
1	-	-	130401.08	148537.91	Геодезический метод	0.10	$Mt = \sqrt{(m_0^2 + m_1^2)} = \sqrt{(0.07^2 + 0.07^2)} = 0.10$
н126У	-	-	130394.39	148547.33	Геодезический метод	0.10	$Mt = \sqrt{(m_0^2 + m_1^2)} = \sqrt{(0.07^2 + 0.07^2)} = 0.10$
69	130346.00	148576.49	130365.96	148593.86	Геодезический метод	0.10	$Mt = \sqrt{(m_0^2 + m_1^2)} = \sqrt{(0.07^2 + 0.07^2)} = 0.10$

2. Сведения о частях границ уточняемого земельного участка с кадастровым номером 17:17:0100098:42

Обозначение части границ		Горизонтальное проложение (S), м	Описание прохождения части границ	Отметка о наличии земельного спора о местоположении границ земельного участка
от т.	до т.			
1	2	3	4	5
6	5	8.47	-	-
69	6	26.05	-	-
н126У	69	54.53	-	-
1	н126У	11.55	-	-
н35У	1	22.73	-	-
70	н125У	15.86	-	-
5	70	7.48	-	-
н36У	н35У	5.93	-	-
н125У	н36У	27.92	-	-

3. Характеристики утоняемого земельного участка с кадастровым номером 17:17:0100098:42

№ п/п	Наименование характеристики	Значение характеристики
1	2	3
1	Площадь земельного участка +/- величина погрешности определения площади($P \pm \Delta P$), м ²	1570 +/- 14
2	Формула, примененная для расчета предельной допустимой погрешности определения площади земельного участка (ΔP), м ²	$\Delta P = 3,5 * M_t * \sqrt{P} = 3,5 * 0,1 * \sqrt{1570} = 14,00$
3	Иные сведения	

Сведения об уточняемых земельных участках, необходимые для исправления реестровых ошибок в сведениях о местоположении их границ

1. Сведения о характерных точках границы уточняемого земельного участка с кадастровым номером 17:17:0100098:43

Зона № -

Обозначение характерных точек границ	Существующие координаты, м		Уточненные координаты, м		Метод определения координат	Средняя квадратическая погрешность определения координат характерной точки (Mt), м	Формулы, примененные для расчета средней квадратической погрешности определения координат характерной точки (Mt), м
	X	Y	X	Y			
1	2	3	4	5	6	7	8
56	130464.99	148445.68	130431.64	148447.35	Геодезический метод	0.10	$Mt = \sqrt{(m_0^2 + m_1^2)} = \sqrt{(0.07^2 + 0.07^2)} = 0.10$
71	130452.64	148462.43	130439.22	148437.36	Геодезический метод	0.10	$Mt = \sqrt{(m_0^2 + m_1^2)} = \sqrt{(0.07^2 + 0.07^2)} = 0.10$
72	130432.12	148448.15	130448.31	148425.34	Геодезический метод	0.10	$Mt = \sqrt{(m_0^2 + m_1^2)} = \sqrt{(0.07^2 + 0.07^2)} = 0.10$
73	130454.97	148415.32	130455.72	148415.21	Геодезический метод	0.10	$Mt = \sqrt{(m_0^2 + m_1^2)} = \sqrt{(0.07^2 + 0.07^2)} = 0.10$
74	130476.38	148430.23	130464.04	148421.59	Геодезический метод	0.10	$Mt = \sqrt{(m_0^2 + m_1^2)} = \sqrt{(0.07^2 + 0.07^2)} = 0.10$
57	130475.16	148432.75	130475.67	148431.11	Геодезический метод	0.10	$Mt = \sqrt{(m_0^2 + m_1^2)} = \sqrt{(0.07^2 + 0.07^2)} = 0.10$
н109У	-	-	130470.46	148438.65	Геодезический метод	0.10	$Mt = \sqrt{(m_0^2 + m_1^2)} = \sqrt{(0.07^2 + 0.07^2)} = 0.10$
н108У	-	-	130466.19	148444.74	Геодезический метод	0.10	$Mt = \sqrt{(m_0^2 + m_1^2)} = \sqrt{(0.07^2 + 0.07^2)} = 0.10$
н127У	-	-	130463.74	148448.73	Геодезический метод	0.10	$Mt = \sqrt{(m_0^2 + m_1^2)} = \sqrt{(0.07^2 + 0.07^2)} = 0.10$
н128У	-	-	130452.79	148462.95	Геодезический метод	0.10	$Mt = \sqrt{(m_0^2 + m_1^2)} = \sqrt{(0.07^2 + 0.07^2)} = 0.10$
56	130464.99	148445.68	130431.64	148447.35	Геодезический метод	0.10	$Mt = \sqrt{(m_0^2 + m_1^2)} = \sqrt{(0.07^2 + 0.07^2)} = 0.10$

2. Сведения о частях границ уточняемого земельного участка с кадастровым номером 17:17:0100098:43

Обозначение части границ		Горизонтальное проложение (S), м	Описание прохождения части границ	Отметка о наличии земельного спора о местоположении границ земельного участка
от т.	до т.			
1	2	3	4	5
н128У	56	26.28	-	-
н127У	н128У	17.95	-	-
57	н109У	9.16	-	-
74	57	15.03	-	-
н108У	н127У	4.68	-	-
н109У	н108У	7.44	-	-
73	74	10.48	-	-
56	71	12.54	-	-
72	73	12.55	-	-
71	72	15.07	-	-

3. Характеристики утоняемого земельного участка с кадастровым номером 17:17:0100098:43

№ п/п	Наименование характеристики	Значение характеристики
1	2	3
1	Площадь земельного участка +/- величина погрешности определения площади($P \pm \Delta P$), м ²	1036 +/- 11
2	Формула, примененная для расчета предельной допустимой погрешности определения площади земельного участка (ΔP), м ²	$\Delta P = 3,5 * M_t * \sqrt{P} = 3,5 * 0,1 * \sqrt{1036} = 11,00$
3	Иные сведения	

Сведения об уточняемых земельных участках, необходимые для исправления реестровых ошибок в сведениях о местоположении их границ

1. Сведения о характерных точках границы уточняемого земельного участка с кадастровым номером 17:17:0100098:44

Зона № -

Обозначение характерных точек границ	Существующие координаты, м		Уточненные координаты, м		Метод определения координат	Средняя квадратическая погрешность определения координат характерной точки (Mt), м	Формулы, примененные для расчета средней квадратической погрешности определения координат характерной точки (Mt), м
	X	Y	X	Y			
1	2	3	4	5	6	7	8
75	130560.99	148721.73	130560.99	148721.73	Геодезический метод	0.10	$Mt = \sqrt{(m_0^2 + m_1^2)} = \sqrt{(0.07^2 + 0.07^2)} = 0.10$
76	130582.78	148691.03	130582.79	148691.04	Геодезический метод	0.10	$Mt = \sqrt{(m_0^2 + m_1^2)} = \sqrt{(0.07^2 + 0.07^2)} = 0.10$
77	130583.04	148691.21	130583.04	148691.21	Геодезический метод	0.10	$Mt = \sqrt{(m_0^2 + m_1^2)} = \sqrt{(0.07^2 + 0.07^2)} = 0.10$
227	-	-	130583.21	148690.96	Геодезический метод	0.10	$Mt = \sqrt{(m_0^2 + m_1^2)} = \sqrt{(0.07^2 + 0.07^2)} = 0.10$
н129У	-	-	130583.13	148690.90	Геодезический метод	0.10	$Mt = \sqrt{(m_0^2 + m_1^2)} = \sqrt{(0.07^2 + 0.07^2)} = 0.10$
78	130584.35	148686.88	130584.35	148686.88	Геодезический метод	0.10	$Mt = \sqrt{(m_0^2 + m_1^2)} = \sqrt{(0.07^2 + 0.07^2)} = 0.10$
н130У	-	-	130599.01	148695.31	Геодезический метод	0.10	$Mt = \sqrt{(m_0^2 + m_1^2)} = \sqrt{(0.07^2 + 0.07^2)} = 0.10$
79	130606.43	148699.57	130606.43	148699.57	Геодезический метод	0.10	$Mt = \sqrt{(m_0^2 + m_1^2)} = \sqrt{(0.07^2 + 0.07^2)} = 0.10$
80	130582.23	148735.88	130582.23	148735.88	Геодезический метод	0.10	$Mt = \sqrt{(m_0^2 + m_1^2)} = \sqrt{(0.07^2 + 0.07^2)} = 0.10$
75	130560.99	148721.73	130560.99	148721.73	Геодезический метод	0.10	$Mt = \sqrt{(m_0^2 + m_1^2)} = \sqrt{(0.07^2 + 0.07^2)} = 0.10$

2. Сведения о частях границ уточняемого земельного участка с кадастровым номером 17:17:0100098:44

Обозначение части границ		Горизонтальное проложение (S), м	Описание прохождения части границ	Отметка о наличии земельного спора о местоположении границ земельного участка
от т.	до т.			
1	2	3	4	5
77	227	0.30	-	-
76	77	0.30	-	-
н129У	78	4.20	-	-
227	н129У	0.10	-	-
75	76	37.64	-	-
н130У	79	8.56	-	-
78	н130У	16.91	-	-
80	75	25.52	-	-
79	80	43.64	-	-

3. Характеристики утоняемого земельного участка с кадастровым номером 17:17:0100098:44

№ п/п	Наименование характеристики	Значение характеристики
1	2	3
1	Площадь земельного участка +/- величина погрешности определения площади($P \pm \Delta P$), м ²	1068 +/- 11
2	Формула, примененная для расчета предельной допустимой погрешности определения площади земельного участка (ΔP), м ²	$\Delta P = 3,5 * M_t * \sqrt{P} = 3,5 * 0,1 * \sqrt{1068} = 11,00$
3	Иные сведения	

Сведения об уточняемых земельных участках, необходимые для исправления реестровых ошибок в сведениях о местоположении их границ

1. Сведения о характерных точках границы уточняемого земельного участка с кадастровым номером 17:17:0100098:45

Зона № -

Обозначение характерных точек границ	Существующие координаты, м		Уточненные координаты, м		Метод определения координат	Средняя квадратическая погрешность определения координат характерной точки (Mt), м	Формулы, примененные для расчета средней квадратической погрешности определения координат характерной точки (Mt), м
	X	Y	X	Y			
1	2	3	4	5	6	7	8
81	130495.65	148423.30	130515.47	148455.73	Геодезический метод	0.10	$Mt = \sqrt{(m_0^2 + m_1^2)} = \sqrt{(0.07^2 + 0.07^2)} = 0.10$
82	130519.73	148439.75	130510.98	148452.54	Геодезический метод	0.10	$Mt = \sqrt{(m_0^2 + m_1^2)} = \sqrt{(0.07^2 + 0.07^2)} = 0.10$
83	130523.74	148442.75	130511.32	148451.98	Геодезический метод	0.10	$Mt = \sqrt{(m_0^2 + m_1^2)} = \sqrt{(0.07^2 + 0.07^2)} = 0.10$
84	130514.89	148454.59	130511.67	148451.42	Геодезический метод	0.10	$Mt = \sqrt{(m_0^2 + m_1^2)} = \sqrt{(0.07^2 + 0.07^2)} = 0.10$
60	130511.40	148459.83	130505.85	148447.59	Геодезический метод	0.10	$Mt = \sqrt{(m_0^2 + m_1^2)} = \sqrt{(0.07^2 + 0.07^2)} = 0.10$
58	130489.03	148442.28	130505.38	148448.11	Геодезический метод	0.10	$Mt = \sqrt{(m_0^2 + m_1^2)} = \sqrt{(0.07^2 + 0.07^2)} = 0.10$
85	130491.95	148436.67	130501.89	148445.56	Геодезический метод	0.10	$Mt = \sqrt{(m_0^2 + m_1^2)} = \sqrt{(0.07^2 + 0.07^2)} = 0.10$
86	130498.06	148429.76	130502.36	148445.00	Геодезический метод	0.10	$Mt = \sqrt{(m_0^2 + m_1^2)} = \sqrt{(0.07^2 + 0.07^2)} = 0.10$
87	130496.63	148428.42	-	-	-	0.30	-
88	130495.09	148429.66	-	-	-	0.30	-
89	130491.96	148427.30	130492.15	148437.29	Геодезический метод	0.10	$Mt = \sqrt{(m_0^2 + m_1^2)} = \sqrt{(0.07^2 + 0.07^2)} = 0.10$
н131У	-	-	130497.24	148429.97	Геодезический метод	0.10	$Mt = \sqrt{(m_0^2 + m_1^2)} = \sqrt{(0.07^2 + 0.07^2)} = 0.10$
н132У	-	-	130495.04	148427.98	Геодезический метод	0.10	$Mt = \sqrt{(m_0^2 + m_1^2)} = \sqrt{(0.07^2 + 0.07^2)} = 0.10$
н133У	-	-	130496.46	148426.26	Геодезический метод	0.10	$Mt = \sqrt{(m_0^2 + m_1^2)} = \sqrt{(0.07^2 + 0.07^2)} = 0.10$
н134У	-	-	130493.96	148424.54	Геодезический метод	0.10	$Mt = \sqrt{(m_0^2 + m_1^2)} = \sqrt{(0.07^2 + 0.07^2)} = 0.10$
н135У	-	-	130495.42	148422.77	Геодезический метод	0.10	$Mt = \sqrt{(m_0^2 + m_1^2)} = \sqrt{(0.07^2 + 0.07^2)} = 0.10$
н136У	-	-	130498.78	148425.31	Геодезический метод	0.10	$Mt = \sqrt{(m_0^2 + m_1^2)} = \sqrt{(0.07^2 + 0.07^2)} = 0.10$
н137У	-	-	130503.52	148428.42	Геодезический метод	0.10	$Mt = \sqrt{(m_0^2 + m_1^2)} = \sqrt{(0.07^2 + 0.07^2)} = 0.10$
н138У	-	-	130513.68	148435.83	Геодезический метод	0.10	$Mt = \sqrt{(m_0^2 + m_1^2)} = \sqrt{(0.07^2 + 0.07^2)} = 0.10$
н139У	-	-	130518.38	148439.14	Геодезический метод	0.10	$Mt = \sqrt{(m_0^2 + m_1^2)} = \sqrt{(0.07^2 + 0.07^2)} = 0.10$
н140У	-	-	130524.32	148443.38	Геодезический метод	0.10	$Mt = \sqrt{(m_0^2 + m_1^2)} = \sqrt{(0.07^2 + 0.07^2)} = 0.10$

1. Сведения о характерных точках границы уточняемого земельного участка с кадастровым номером 17:17:0100098:45

н141У	-	-	130518.18	148451.85	Геодезический метод	0.10	$Mt = \sqrt{(m_0^2 + m_1^2)} = \sqrt{(0.07^2 + 0.07^2)} = 0.10$
81	130495.65	148423.30	130515.47	148455.73	Геодезический метод	0.10	$Mt = \sqrt{(m_0^2 + m_1^2)} = \sqrt{(0.07^2 + 0.07^2)} = 0.10$

2. Сведения о частях границ уточняемого земельного участка с кадастровым номером 17:17:0100098:45

Обозначение части границ		Горизонтальное проложение (S), м	Описание прохождения части границ	Отметка о наличии земельного спора о местоположении границ земельного участка
от т.	до т.			
1	2	3	4	5
81	82	5.51	-	-
83	84	0.66	-	-
82	83	0.66	-	-
н131У	н132У	2.97	-	-
89	н131У	8.92	-	-
н133У	н134У	3.03	-	-
н132У	н133У	2.23	-	-
86	89	12.79	-	-
60	58	0.70	-	-
84	60	6.97	-	-
85	86	0.73	-	-
58	85	4.32	-	-
н140У	н141У	10.46	-	-
н139У	н140У	7.30	-	-
н141У	81	4.73	-	-
н138У	н139У	5.75	-	-
н135У	н136У	4.21	-	-
н134У	н135У	2.29	-	-
н137У	н138У	12.58	-	-
н136У	н137У	5.67	-	-

3. Характеристики уточняемого земельного участка с кадастровым номером 17:17:0100098:45

№ п/п	Наименование характеристики	Значение характеристики
1	2	3
1	Площадь земельного участка +/- величина погрешности определения площади (P +/- ΔP), м ²	445 +/- 7
2	Формула, примененная для расчета предельной допустимой погрешности определения площади земельного участка (ΔP), м ²	$\Delta P = 3,5 * Mt * \sqrt{P} = 3,5 * 0,1 * \sqrt{445} = 7,00$
3	Иные сведения	

Сведения об уточняемых земельных участках, необходимые для исправления реестровых ошибок в сведениях о местоположении их границ

1. Сведения о характерных точках границы уточняемого земельного участка с кадастровым номером 17:17:0100098:46

Зона № -

Обозначение характерных точек границ	Существующие координаты, м		Уточненные координаты, м		Метод определения координат	Средняя квадратическая погрешность определения координат характерной точки (Mt), м	Формулы, примененные для расчета средней квадратической погрешности определения координат характерной точки (Mt), м
	X	Y	X	Y			
1	2	3	4	5	6	7	8
63	130564.56	148674.61	130559.98	148724.11	Геодезический метод	0.10	$Mt = \sqrt{(m_0^2 + m_1^2)} = \sqrt{(0.07^2 + 0.07^2)} = 0.10$
90	130582.22	148685.62	130556.62	148722.04	Геодезический метод	0.10	$Mt = \sqrt{(m_0^2 + m_1^2)} = \sqrt{(0.07^2 + 0.07^2)} = 0.10$
91	130558.94	148720.43	130557.05	148721.27	Геодезический метод	0.10	$Mt = \sqrt{(m_0^2 + m_1^2)} = \sqrt{(0.07^2 + 0.07^2)} = 0.10$
64	130541.91	148708.94	130541.02	148710.84	Геодезический метод	0.10	$Mt = \sqrt{(m_0^2 + m_1^2)} = \sqrt{(0.07^2 + 0.07^2)} = 0.10$
н124У	-	-	130564.63	148674.39	Геодезический метод	0.10	$Mt = \sqrt{(m_0^2 + m_1^2)} = \sqrt{(0.07^2 + 0.07^2)} = 0.10$
н142У	-	-	130583.35	148686.21	Геодезический метод	0.10	$Mt = \sqrt{(m_0^2 + m_1^2)} = \sqrt{(0.07^2 + 0.07^2)} = 0.10$
н143У	-	-	130581.03	148689.81	Геодезический метод	0.10	$Mt = \sqrt{(m_0^2 + m_1^2)} = \sqrt{(0.07^2 + 0.07^2)} = 0.10$
н144У	-	-	130560.98	148721.73	Геодезический метод	0.10	$Mt = \sqrt{(m_0^2 + m_1^2)} = \sqrt{(0.07^2 + 0.07^2)} = 0.10$
63	130564.56	148674.61	130559.98	148724.11	Геодезический метод	0.10	$Mt = \sqrt{(m_0^2 + m_1^2)} = \sqrt{(0.07^2 + 0.07^2)} = 0.10$

2. Сведения о частях границ уточняемого земельного участка с кадастровым номером 17:17:0100098:46

Обозначение части границ		Горизонтальное проложение (S), м	Описание прохождения части границ	Отметка о наличии земельного спора о местоположении границ земельного участка
от т.	до т.			
1	2	3	4	5
90	91	0.88	-	-
63	90	3.95	-	-
64	н124У	43.43	-	-
91	64	19.12	-	-
н142У	н143У	4.28	-	-
н124У	н142У	22.14	-	-
н144У	63	2.58	-	-
н143У	н144У	37.69	-	-

3. Характеристики утоняемого земельного участка с кадастровым номером 17:17:0100098:46

№ п/п	Наименование характеристики	Значение характеристики
1	2	3
1	Площадь земельного участка +/- величина погрешности определения площади($P \pm \Delta P$), м ²	980 +/- 11
2	Формула, примененная для расчета предельной допустимой погрешности определения площади земельного участка (ΔP), м ²	$\Delta P = 3,5 * M_t * \sqrt{P} = 3.5 * 0,1 * \sqrt{980} = 11.00$
3	Иные сведения	

Сведения об уточняемых земельных участках, необходимые для исправления реестровых ошибок в сведениях о местоположении их границ

1. Сведения о характерных точках границы уточняемого земельного участка с кадастровым номером 17:17:0100098:50

Зона № -

Обозначение характерных точек границ	Существующие координаты, м		Уточненные координаты, м		Метод определения координат	Средняя квадратическая погрешность определения координат характерной точки (Mt), м	Формулы, примененные для расчета средней квадратической погрешности определения координат характерной точки (Mt), м
	X	Y	X	Y			
1	2	3	4	5	6	7	8
92	130514.12	148478.56	130503.20	148472.15	Геодезический метод	0.10	$Mt = \sqrt{(m_0^2 + m_1^2)} = \sqrt{(0.07^2 + 0.07^2)} = 0.10$
93	130506.71	148474.68	130509.02	148464.09	Геодезический метод	0.10	$Mt = \sqrt{(m_0^2 + m_1^2)} = \sqrt{(0.07^2 + 0.07^2)} = 0.10$
94	130515.43	148462.79	130511.95	148460.04	Геодезический метод	0.10	$Mt = \sqrt{(m_0^2 + m_1^2)} = \sqrt{(0.07^2 + 0.07^2)} = 0.10$
95	130518.93	148461.01	-	-	-	0.30	-
96	130524.33	148465.86	-	-	-	0.30	-
н145У	-	-	130513.68	148461.59	Геодезический метод	0.10	$Mt = \sqrt{(m_0^2 + m_1^2)} = \sqrt{(0.07^2 + 0.07^2)} = 0.10$
н146У	-	-	130515.26	148462.92	Геодезический метод	0.10	$Mt = \sqrt{(m_0^2 + m_1^2)} = \sqrt{(0.07^2 + 0.07^2)} = 0.10$
н147У	-	-	130517.12	148462.56	Геодезический метод	0.10	$Mt = \sqrt{(m_0^2 + m_1^2)} = \sqrt{(0.07^2 + 0.07^2)} = 0.10$
н148У	-	-	130519.05	148461.68	Геодезический метод	0.10	$Mt = \sqrt{(m_0^2 + m_1^2)} = \sqrt{(0.07^2 + 0.07^2)} = 0.10$
н149У	-	-	130524.65	148466.24	Геодезический метод	0.10	$Mt = \sqrt{(m_0^2 + m_1^2)} = \sqrt{(0.07^2 + 0.07^2)} = 0.10$
н150У	-	-	130520.37	148471.28	Геодезический метод	0.10	$Mt = \sqrt{(m_0^2 + m_1^2)} = \sqrt{(0.07^2 + 0.07^2)} = 0.10$
н151У	-	-	130517.01	148475.20	Геодезический метод	0.10	$Mt = \sqrt{(m_0^2 + m_1^2)} = \sqrt{(0.07^2 + 0.07^2)} = 0.10$
н152У	-	-	130513.22	148480.25	Геодезический метод	0.10	$Mt = \sqrt{(m_0^2 + m_1^2)} = \sqrt{(0.07^2 + 0.07^2)} = 0.10$
н153У	-	-	130507.38	148475.92	Геодезический метод	0.10	$Mt = \sqrt{(m_0^2 + m_1^2)} = \sqrt{(0.07^2 + 0.07^2)} = 0.10$
92	130514.12	148478.56	130503.20	148472.15	Геодезический метод	0.10	$Mt = \sqrt{(m_0^2 + m_1^2)} = \sqrt{(0.07^2 + 0.07^2)} = 0.10$

2. Сведения о частях границ уточняемого земельного участка с кадастровым номером 17:17:0100098:50

Обозначение части границ		Горизонтальное проложение (S), м	Описание прохождения части границ	Отметка о наличии земельного спора о местоположении границ земельного участка
от т.	до т.			
1	2	3	4	5
н150У	н151У	5.16	-	-
н149У	н150У	6.61	-	-
н152У	н153У	7.27	-	-
н151У	н152У	6.31	-	-

н148У	н149У	7.22	-	-
н145У	н146У	2.07	-	-
94	н145У	2.32	-	-
н147У	н148У	2.12	-	-
н146У	н147У	1.89	-	-
н153У	92	5.63	-	-
93	94	5.00	-	-
92	93	9.94	-	-

3. Характеристики утоняемого земельного участка с кадастровым номером 17:17:0100098:50

№ п/п	Наименование характеристики	Значение характеристики
1	2	3
1	Площадь земельного участка +/- величина погрешности определения площади (P +/- ΔP), м ²	224 +/- 5
2	Формула, примененная для расчета предельной допустимой погрешности определения площади земельного участка (ΔP), м ²	$\Delta P = 3,5 * M_t * \sqrt{P} = 3,5 * 0,1 * \sqrt{224} = 5,00$
3	Иные сведения	

Сведения об уточняемых земельных участках, необходимые для исправления реестровых ошибок в сведениях о местоположении их границ

1. Сведения о характерных точках границы уточняемого земельного участка с кадастровым номером 17:17:0100098:51

Зона № -

Обозначение характерных точек границ	Существующие координаты, м		Уточненные координаты, м		Метод определения координат	Средняя квадратическая погрешность определения координат характерной точки (Mt), м	Формулы, примененные для расчета средней квадратической погрешности определения координат характерной точки (Mt), м
	X	Y	X	Y			
1	2	3	4	5	6	7	8
97	130710.85	148645.95	130710.80	148646.11	Геодезический метод	0.10	$Mt = \sqrt{(m_0^2 + m_1^2)} = \sqrt{(0.07^2 + 0.07^2)} = 0.10$
98	130698.59	148663.72	130698.19	148664.61	Геодезический метод	0.10	$Mt = \sqrt{(m_0^2 + m_1^2)} = \sqrt{(0.07^2 + 0.07^2)} = 0.10$
99	130676.07	148648.80	-	-	-	0.30	-
100	130658.30	148636.27	-	-	-	0.30	-
7	130659.07	148635.04	130676.73	148649.36	Геодезический метод	0.10	$Mt = \sqrt{(m_0^2 + m_1^2)} = \sqrt{(0.07^2 + 0.07^2)} = 0.10$
26	130662.81	148629.67	130659.72	148637.26	Геодезический метод	0.10	$Mt = \sqrt{(m_0^2 + m_1^2)} = \sqrt{(0.07^2 + 0.07^2)} = 0.10$
25	130669.99	148619.90	-	-	-	0.20	-
101	130694.87	148635.10	130660.12	148635.97	Геодезический метод	0.10	$Mt = \sqrt{(m_0^2 + m_1^2)} = \sqrt{(0.07^2 + 0.07^2)} = 0.10$
102	130703.05	148641.01	130663.73	148630.90	Геодезический метод	0.10	$Mt = \sqrt{(m_0^2 + m_1^2)} = \sqrt{(0.07^2 + 0.07^2)} = 0.10$
7	-	-	130662.95	148630.28	Геодезический метод	0.10	$Mt = \sqrt{(m_0^2 + m_1^2)} = \sqrt{(0.07^2 + 0.07^2)} = 0.10$
н69У	-	-	130669.71	148619.46	Геодезический метод	0.10	$Mt = \sqrt{(m_0^2 + m_1^2)} = \sqrt{(0.07^2 + 0.07^2)} = 0.10$
н154У	-	-	130684.25	148628.48	Геодезический метод	0.10	$Mt = \sqrt{(m_0^2 + m_1^2)} = \sqrt{(0.07^2 + 0.07^2)} = 0.10$
н155У	-	-	130703.70	148641.58	Геодезический метод	0.10	$Mt = \sqrt{(m_0^2 + m_1^2)} = \sqrt{(0.07^2 + 0.07^2)} = 0.10$
97	130710.85	148645.95	130710.80	148646.11	Геодезический метод	0.10	$Mt = \sqrt{(m_0^2 + m_1^2)} = \sqrt{(0.07^2 + 0.07^2)} = 0.10$

2. Сведения о частях границ уточняемого земельного участка с кадастровым номером 17:17:0100098:51

Обозначение части границ		Горизонтальное проложение (S), м	Описание прохождения части границ	Отметка о наличии земельного спора о местоположении границ земельного участка
от т.	до т.			
1	2	3	4	5
н154У	н155У	23.45	-	-
н69У	н154У	17.11	-	-
н155У	97	8.42	-	-
101	102	6.22	-	-
26	101	1.35	-	-

7	н69У	12.76	-	-
102	7	1.00	-	-
7	26	20.87	-	-
98	7	26.33	-	-
97	98	22.39	-	-

3. Характеристики утоняемого земельного участка с кадастровым номером 17:17:0100098:51

№ п/п	Наименование характеристики	Значение характеристики
1	2	3
1	Площадь земельного участка +/- величина погрешности определения площади (P +/- ΔP), м ²	1037 +/- 11
2	Формула, примененная для расчета предельной допустимой погрешности определения площади земельного участка (ΔP), м ²	$\Delta P = 3,5 * M_t * \sqrt{P} = 3.5 * 0,1 * \sqrt{1037} = 11.00$
3	Иные сведения	

Сведения об уточняемых земельных участках, необходимые для исправления реестровых ошибок в сведениях о местоположении их границ

1. Сведения о характерных точках границы уточняемого земельного участка с кадастровым номером 17:17:0100098:52

Зона № -

Обозначение характерных точек границ	Существующие координаты, м		Уточненные координаты, м		Метод определения координат	Средняя квадратическая погрешность определения координат характерной точки (Mt), м	Формулы, примененные для расчета средней квадратической погрешности определения координат характерной точки (Mt), м
	X	Y	X	Y			
1	2	3	4	5	6	7	8
97	130710.85	148645.95	130669.71	148619.46	Геодезический метод	0.10	$Mt = \sqrt{(m_0^2 + m_1^2)} = \sqrt{(0.07^2 + 0.07^2)} = 0.10$
102	130703.05	148641.01	130674.52	148611.78	Геодезический метод	0.10	$Mt = \sqrt{(m_0^2 + m_1^2)} = \sqrt{(0.07^2 + 0.07^2)} = 0.10$
101	130694.87	148635.10	130676.84	148613.42	Геодезический метод	0.10	$Mt = \sqrt{(m_0^2 + m_1^2)} = \sqrt{(0.07^2 + 0.07^2)} = 0.10$
25	130669.99	148619.90	130685.11	148601.79	Геодезический метод	0.10	$Mt = \sqrt{(m_0^2 + m_1^2)} = \sqrt{(0.07^2 + 0.07^2)} = 0.10$
24	130676.35	148613.13	130694.43	148609.46	Геодезический метод	0.10	$Mt = \sqrt{(m_0^2 + m_1^2)} = \sqrt{(0.07^2 + 0.07^2)} = 0.10$
23	130684.62	148602.12	130702.45	148599.18	Геодезический метод	0.10	$Mt = \sqrt{(m_0^2 + m_1^2)} = \sqrt{(0.07^2 + 0.07^2)} = 0.10$
22	130694.43	148609.46	130715.01	148608.08	Геодезический метод	0.10	$Mt = \sqrt{(m_0^2 + m_1^2)} = \sqrt{(0.07^2 + 0.07^2)} = 0.10$
21	130702.45	148599.18	130730.18	148618.07	Геодезический метод	0.10	$Mt = \sqrt{(m_0^2 + m_1^2)} = \sqrt{(0.07^2 + 0.07^2)} = 0.10$
20	130709.80	148603.57	130710.80	148646.11	Геодезический метод	0.10	$Mt = \sqrt{(m_0^2 + m_1^2)} = \sqrt{(0.07^2 + 0.07^2)} = 0.10$
19	130720.06	148610.49	-	-	-	0.2	-
18	130729.66	148619.19	130703.70	148641.58	Геодезический метод	0.10	$Mt = \sqrt{(m_0^2 + m_1^2)} = \sqrt{(0.07^2 + 0.07^2)} = 0.10$
н154У	-	-	130684.25	148628.48	Геодезический метод	0.10	$Mt = \sqrt{(m_0^2 + m_1^2)} = \sqrt{(0.07^2 + 0.07^2)} = 0.10$
97	130710.85	148645.95	130669.71	148619.46	Геодезический метод	0.10	$Mt = \sqrt{(m_0^2 + m_1^2)} = \sqrt{(0.07^2 + 0.07^2)} = 0.10$

2. Сведения о частях границ уточняемого земельного участка с кадастровым номером 17:17:0100098:52

Обозначение части границ		Горизонтальное проложение (S), м	Описание прохождения части границ	Отметка о наличии земельного спора о местоположении границ земельного участка
от т.	до т.			
1	2	3	4	5
101	25	14.27	-	-
102	101	2.84	-	-
24	23	13.04	-	-
25	24	12.07	-	-
97	102	9.06	-	-
н154У	97	17.11	-	-
18	н154У	23.45	-	-

22	21	18.16	-	-
23	22	15.39	-	-
20	18	8.42	-	-
21	20	34.09	-	-

3. Характеристики утоняемого земельного участка с кадастровым номером 17:17:0100098:52

№ п/п	Наименование характеристики	Значение характеристики
1	2	3
1	Площадь земельного участка +/- величина погрешности определения площади (P +/- ΔP), м ²	1465 +/- 13
2	Формула, примененная для расчета предельной допустимой погрешности определения площади земельного участка (ΔP), м ²	$\Delta P = 3,5 * M_t * \sqrt{P} = 3,5 * 0,1 * \sqrt{1465} = 13,00$
3	Иные сведения	

Сведения об уточняемых земельных участках, необходимые для исправления реестровых ошибок в сведениях о местоположении их границ

1. Сведения о характерных точках границы уточняемого земельного участка с кадастровым номером 17:17:0100098:54

Зона № -

Обозначение характерных точек границ	Существующие координаты, м		Уточненные координаты, м		Метод определения координат	Средняя квадратическая погрешность определения координат характерной точки (Mt), м	Формулы, примененные для расчета средней квадратической погрешности определения координат характерной точки (Mt), м
	X	Y	X	Y			
1	2	3	4	5	6	7	8
103	130587.57	148585.47	130542.01	148611.37	Геодезический метод	0.10	$Mt = \sqrt{(m_0^2 + m_1^2)} = \sqrt{(0.07^2 + 0.07^2)} = 0.10$
104	130561.06	148623.75	130544.25	148608.14	Геодезический метод	0.10	$Mt = \sqrt{(m_0^2 + m_1^2)} = \sqrt{(0.07^2 + 0.07^2)} = 0.10$
105	130542.51	148610.44	130548.82	148601.64	Геодезический метод	0.10	$Mt = \sqrt{(m_0^2 + m_1^2)} = \sqrt{(0.07^2 + 0.07^2)} = 0.10$
106	130568.63	148572.34	130560.11	148585.35	Геодезический метод	0.10	$Mt = \sqrt{(m_0^2 + m_1^2)} = \sqrt{(0.07^2 + 0.07^2)} = 0.10$
н156У	-	-	130566.44	148576.22	Геодезический метод	0.10	$Mt = \sqrt{(m_0^2 + m_1^2)} = \sqrt{(0.07^2 + 0.07^2)} = 0.10$
н157У	-	-	130568.98	148572.64	Геодезический метод	0.10	$Mt = \sqrt{(m_0^2 + m_1^2)} = \sqrt{(0.07^2 + 0.07^2)} = 0.10$
н158У	-	-	130588.07	148585.74	Геодезический метод	0.10	$Mt = \sqrt{(m_0^2 + m_1^2)} = \sqrt{(0.07^2 + 0.07^2)} = 0.10$
н159У	-	-	130580.44	148596.38	Геодезический метод	0.10	$Mt = \sqrt{(m_0^2 + m_1^2)} = \sqrt{(0.07^2 + 0.07^2)} = 0.10$
н160У	-	-	130571.70	148608.66	Геодезический метод	0.10	$Mt = \sqrt{(m_0^2 + m_1^2)} = \sqrt{(0.07^2 + 0.07^2)} = 0.10$
н161У	-	-	130560.80	148624.43	Геодезический метод	0.10	$Mt = \sqrt{(m_0^2 + m_1^2)} = \sqrt{(0.07^2 + 0.07^2)} = 0.10$
103	130587.57	148585.47	130542.01	148611.37	Геодезический метод	0.10	$Mt = \sqrt{(m_0^2 + m_1^2)} = \sqrt{(0.07^2 + 0.07^2)} = 0.10$

2. Сведения о частях границ уточняемого земельного участка с кадастровым номером 17:17:0100098:54

Обозначение части границ		Горизонтальное проложение (S), м	Описание прохождения части границ	Отметка о наличии земельного спора о местоположении границ земельного участка
от т.	до т.			
1	2	3	4	5
н161У	103	22.88	-	-
н160У	н161У	19.17	-	-
н157У	н158У	23.15	-	-
н156У	н157У	4.39	-	-
н159У	н160У	15.07	-	-
н158У	н159У	13.09	-	-
104	105	7.95	-	-
103	104	3.93	-	-
106	н156У	11.11	-	-
105	106	19.82	-	-

3. Характеристики утоняемого земельного участка с кадастровым номером 17:17:0100098:54

№ п/п	Наименование характеристики	Значение характеристики
1	2	3
1	Площадь земельного участка +/- величина погрешности определения площади($P \pm \Delta P$), м ²	1084 +/- 12
2	Формула, примененная для расчета предельной допустимой погрешности определения площади земельного участка (ΔP), м ²	$\Delta P = 3,5 * M_t * \sqrt{P} = 3,5 * 0,1 * \sqrt{1084} = 12,00$
3	Иные сведения	

Сведения об уточняемых земельных участках, необходимые для исправления реестровых ошибок в сведениях о местоположении их границ

1. Сведения о характерных точках границы уточняемого земельного участка с кадастровым номером 17:17:0100098:57

Зона № -

Обозначение характерных точек границ	Существующие координаты, м		Уточненные координаты, м		Метод определения координат	Средняя квадратическая погрешность определения координат характерной точки (Mt), м	Формулы, примененные для расчета средней квадратической погрешности определения координат характерной точки (Mt), м
	X	Y	X	Y			
1	2	3	4	5	6	7	8
51	130537.87	148641.52	130523.87	148698.43	Геодезический метод	0.10	$Mt = \sqrt{(m_0^2 + m_1^2)} = \sqrt{(0.07^2 + 0.07^2)} = 0.10$
107	130543.43	148634.62	130505.88	148686.37	Геодезический метод	0.10	$Mt = \sqrt{(m_0^2 + m_1^2)} = \sqrt{(0.07^2 + 0.07^2)} = 0.10$
108	130559.19	148645.80	130512.41	148677.37	Геодезический метод	0.10	$Mt = \sqrt{(m_0^2 + m_1^2)} = \sqrt{(0.07^2 + 0.07^2)} = 0.10$
67	130551.38	148656.62	-	-	-	0.30	-
66	130522.72	148697.60	-	-	-	0.30	-
109	130507.69	148687.59	-	-	-	0.30	-
52	130505.93	148686.23	-	-	-	0.30	-
н105У	-	-	130526.28	148658.11	Геодезический метод	0.10	$Mt = \sqrt{(m_0^2 + m_1^2)} = \sqrt{(0.07^2 + 0.07^2)} = 0.10$
н104У	-	-	130537.57	148642.60	Геодезический метод	0.10	$Mt = \sqrt{(m_0^2 + m_1^2)} = \sqrt{(0.07^2 + 0.07^2)} = 0.10$
н162У	-	-	130543.09	148635.36	Геодезический метод	0.10	$Mt = \sqrt{(m_0^2 + m_1^2)} = \sqrt{(0.07^2 + 0.07^2)} = 0.10$
н163У	-	-	130553.43	148642.98	Геодезический метод	0.10	$Mt = \sqrt{(m_0^2 + m_1^2)} = \sqrt{(0.07^2 + 0.07^2)} = 0.10$
н164У	-	-	130557.56	148645.44	Геодезический метод	0.10	$Mt = \sqrt{(m_0^2 + m_1^2)} = \sqrt{(0.07^2 + 0.07^2)} = 0.10$
н165У	-	-	130558.99	148646.78	Геодезический метод	0.10	$Mt = \sqrt{(m_0^2 + m_1^2)} = \sqrt{(0.07^2 + 0.07^2)} = 0.10$
н166У	-	-	130555.37	148651.77	Геодезический метод	0.10	$Mt = \sqrt{(m_0^2 + m_1^2)} = \sqrt{(0.07^2 + 0.07^2)} = 0.10$
н167У	-	-	130552.57	148655.22	Геодезический метод	0.10	$Mt = \sqrt{(m_0^2 + m_1^2)} = \sqrt{(0.07^2 + 0.07^2)} = 0.10$
н121У	-	-	130550.79	148657.78	Геодезический метод	0.10	$Mt = \sqrt{(m_0^2 + m_1^2)} = \sqrt{(0.07^2 + 0.07^2)} = 0.10$
н120У	-	-	130549.98	148657.16	Геодезический метод	0.10	$Mt = \sqrt{(m_0^2 + m_1^2)} = \sqrt{(0.07^2 + 0.07^2)} = 0.10$
н119У	-	-	130543.95	148666.64	Геодезический метод	0.10	$Mt = \sqrt{(m_0^2 + m_1^2)} = \sqrt{(0.07^2 + 0.07^2)} = 0.10$
68	-	-	130539.90	148672.58	Геодезический метод	0.10	$Mt = \sqrt{(m_0^2 + m_1^2)} = \sqrt{(0.07^2 + 0.07^2)} = 0.10$
66	-	-	130529.65	148687.92	Геодезический метод	0.10	$Mt = \sqrt{(m_0^2 + m_1^2)} = \sqrt{(0.07^2 + 0.07^2)} = 0.10$
65	-	-	130530.59	148688.70	Геодезический метод	0.10	$Mt = \sqrt{(m_0^2 + m_1^2)} = \sqrt{(0.07^2 + 0.07^2)} = 0.10$

1. Сведения о характерных точках границы уточняемого земельного участка с кадастровым номером 17:17:0100098:57

51	130537. 87	148641. 52	130523. 87	148698. 43	Геодезически й метод	0.10	$Mt = \sqrt{(m_0^2 + m_1^2)} = \sqrt{(0.07^2 + 0.07^2)} = 0.10$
----	---------------	---------------	---------------	---------------	-------------------------	------	---

2. Сведения о частях границ уточняемого земельного участка с кадастровым номером 17:17:0100098:57

Обозначение части границ		Горизонтальное проложение (S), м	Описание прохождения части границ	Отметка о наличии земельного спора о местоположении границ земельного участка
от т.	до т.			
1	2	3	4	5
107	108	11.12	-	-
51	107	21.66	-	-
н165У	н166У	6.16	-	-
н164У	н165У	1.96	-	-
н167У	н121У	3.12	-	-
н166У	н167У	4.44	-	-
н163У	н164У	4.81	-	-
н105У	н104У	19.18	-	-
108	н105У	23.73	-	-
н162У	н163У	12.84	-	-
н104У	н162У	9.10	-	-
65	51	11.83	-	-
66	65	1.22	-	-
н120У	н119У	11.24	-	-
н121У	н120У	1.02	-	-
68	66	18.45	-	-
н119У	68	7.19	-	-

3. Характеристики уточняемого земельного участка с кадастровым номером 17:17:0100098:57

№ п/п	Наименование характеристики	Значение характеристики
1	2	3
1	Площадь земельного участка +/- величина погрешности определения площади (P +/- ΔP), м ²	1250 +/- 12
2	Формула, примененная для расчета предельной допустимой погрешности определения площади земельного участка (ΔP), м ²	$\Delta P = 3,5 * Mt * \sqrt{P} = 3.5 * 0,1 * \sqrt{1250} = 12.00$
3	Иные сведения	

Сведения об уточняемых земельных участках, необходимые для исправления реестровых ошибок в сведениях о местоположении их границ

1. Сведения о характерных точках границы уточняемого земельного участка с кадастровым номером 17:17:0100098:60

Зона № -

Обозначение характерных точек границ	Существующие координаты, м		Уточненные координаты, м		Метод определения координат	Средняя квадратическая погрешность определения координат характерной точки (Mt), м	Формулы, примененные для расчета средней квадратической погрешности определения координат характерной точки (Mt), м
	X	Y	X	Y			
1	2	3	4	5	6	7	8
110	130427.18	148547.78	130460.80	148494.79	Геодезический метод	0.10	$Mt = \sqrt{(m_0^2 + m_1^2)} = \sqrt{(0.07^2 + 0.07^2)} = 0.10$
111	130460.44	148494.22	130466.05	148498.92	Геодезический метод	0.10	$Mt = \sqrt{(m_0^2 + m_1^2)} = \sqrt{(0.07^2 + 0.07^2)} = 0.10$
112	130478.56	148507.87	130478.59	148508.44	Геодезический метод	0.10	$Mt = \sqrt{(m_0^2 + m_1^2)} = \sqrt{(0.07^2 + 0.07^2)} = 0.10$
113	130474.76	148512.03	130476.26	148511.80	Геодезический метод	0.10	$Mt = \sqrt{(m_0^2 + m_1^2)} = \sqrt{(0.07^2 + 0.07^2)} = 0.10$
114	130469.35	148519.61	130477.17	148512.36	Геодезический метод	0.10	$Mt = \sqrt{(m_0^2 + m_1^2)} = \sqrt{(0.07^2 + 0.07^2)} = 0.10$
115	130471.22	148520.94	130468.72	148524.99	Геодезический метод	0.10	$Mt = \sqrt{(m_0^2 + m_1^2)} = \sqrt{(0.07^2 + 0.07^2)} = 0.10$
116	130445.43	148560.69	130463.81	148532.49	Геодезический метод	0.10	$Mt = \sqrt{(m_0^2 + m_1^2)} = \sqrt{(0.07^2 + 0.07^2)} = 0.10$
н17У	-	-	130452.35	148550.15	Геодезический метод	0.10	$Mt = \sqrt{(m_0^2 + m_1^2)} = \sqrt{(0.07^2 + 0.07^2)} = 0.10$
н16У	-	-	130444.34	148561.09	Геодезический метод	0.10	$Mt = \sqrt{(m_0^2 + m_1^2)} = \sqrt{(0.07^2 + 0.07^2)} = 0.10$
н168У	-	-	130426.55	148548.68	Геодезический метод	0.10	$Mt = \sqrt{(m_0^2 + m_1^2)} = \sqrt{(0.07^2 + 0.07^2)} = 0.10$
н169У	-	-	130438.61	148528.61	Геодезический метод	0.10	$Mt = \sqrt{(m_0^2 + m_1^2)} = \sqrt{(0.07^2 + 0.07^2)} = 0.10$
н170У	-	-	130454.94	148502.97	Геодезический метод	0.10	$Mt = \sqrt{(m_0^2 + m_1^2)} = \sqrt{(0.07^2 + 0.07^2)} = 0.10$
н171У	-	-	130457.22	148499.27	Геодезический метод	0.10	$Mt = \sqrt{(m_0^2 + m_1^2)} = \sqrt{(0.07^2 + 0.07^2)} = 0.10$
110	130427.18	148547.78	130460.80	148494.79	Геодезический метод	0.10	$Mt = \sqrt{(m_0^2 + m_1^2)} = \sqrt{(0.07^2 + 0.07^2)} = 0.10$

2. Сведения о частях границ уточняемого земельного участка с кадастровым номером 17:17:0100098:60

Обозначение части границ		Горизонтальное проложение (S), м	Описание прохождения части границ	Отметка о наличии земельного спора о местоположении границ земельного участка
от т.	до т.			
1	2	3	4	5
н16У	н168У	21.69	-	-
н17У	н16У	13.56	-	-
н169У	н170У	30.40	-	-
н168У	н169У	23.41	-	-
116	н17У	21.05	-	-

113	114	1.07	-	-
112	113	4.09	-	-
115	116	8.96	-	-
114	115	15.20	-	-
н171У	110	5.73	-	-
н170У	н171У	4.35	-	-
111	112	15.74	-	-
110	111	6.68	-	-

3. Характеристики утоняемого земельного участка с кадастровым номером 17:17:0100098:60

№ п/п	Наименование характеристики	Значение характеристики
1	2	3
1	Площадь земельного участка +/- величина погрешности определения площади (P +/- ΔP), м ²	1461 +/- 13
2	Формула, примененная для расчета предельной допустимой погрешности определения площади земельного участка (ΔP), м ²	$\Delta P = 3,5 * M_t * \sqrt{P} = 3.5 * 0,1 * \sqrt{1461} = 13.00$
3	Иные сведения	

Сведения об уточняемых земельных участках, необходимые для исправления реестровых ошибок в сведениях о местоположении их границ

1. Сведения о характерных точках границы уточняемого земельного участка с кадастровым номером 17:17:0100098:61

Зона № -

Обозначение характерных точек границ	Существующие координаты, м		Уточненные координаты, м		Метод определения координат	Средняя квадратическая погрешность определения координат характерной точки (Mt), м	Формулы, примененные для расчета средней квадратической погрешности определения координат характерной точки (Mt), м
	X	Y	X	Y			
1	2	3	4	5	6	7	8
117	130604.11	148652.65	130580.46	148635.13	Геодезический метод	0.10	$Mt = \sqrt{(m_0^2 + m_1^2)} = \sqrt{(0.07^2 + 0.07^2)} = 0.10$
118	130586.12	148636.84	-	-	-	0.30	-
119	130583.16	148641.04	-	-	-	0.30	-
120	130577.39	148636.80	-	-	-	0.30	-
121	130605.99	148598.39	-	-	-	0.30	-
122	130623.85	148610.86	-	-	-	0.30	-
123	130625.02	148613.31	130600.32	148607.26	Геодезический метод	0.10	$Mt = \sqrt{(m_0^2 + m_1^2)} = \sqrt{(0.07^2 + 0.07^2)} = 0.10$
124	130616.38	148628.22	-	-	-	0.30	-
125	130619.65	148632.64	130606.49	148599.03	Геодезический метод	0.10	$Mt = \sqrt{(m_0^2 + m_1^2)} = \sqrt{(0.07^2 + 0.07^2)} = 0.10$
126	130606.06	148653.63	130623.37	148611.09	Геодезический метод	0.10	$Mt = \sqrt{(m_0^2 + m_1^2)} = \sqrt{(0.07^2 + 0.07^2)} = 0.10$
н172У	-	-	130624.50	148615.92	Геодезический метод	0.10	$Mt = \sqrt{(m_0^2 + m_1^2)} = \sqrt{(0.07^2 + 0.07^2)} = 0.10$
н173У	-	-	130620.53	148623.07	Геодезический метод	0.10	$Mt = \sqrt{(m_0^2 + m_1^2)} = \sqrt{(0.07^2 + 0.07^2)} = 0.10$
н174У	-	-	130620.49	148632.81	Геодезический метод	0.10	$Mt = \sqrt{(m_0^2 + m_1^2)} = \sqrt{(0.07^2 + 0.07^2)} = 0.10$
н175У	-	-	130607.38	148653.66	Геодезический метод	0.10	$Mt = \sqrt{(m_0^2 + m_1^2)} = \sqrt{(0.07^2 + 0.07^2)} = 0.10$
н176У	-	-	130606.57	148654.00	Геодезический метод	0.10	$Mt = \sqrt{(m_0^2 + m_1^2)} = \sqrt{(0.07^2 + 0.07^2)} = 0.10$
н177У	-	-	130603.36	148651.40	Геодезический метод	0.10	$Mt = \sqrt{(m_0^2 + m_1^2)} = \sqrt{(0.07^2 + 0.07^2)} = 0.10$
н178У	-	-	130598.13	148647.95	Геодезический метод	0.10	$Mt = \sqrt{(m_0^2 + m_1^2)} = \sqrt{(0.07^2 + 0.07^2)} = 0.10$
117	130604.11	148652.65	130580.46	148635.13	Геодезический метод	0.10	$Mt = \sqrt{(m_0^2 + m_1^2)} = \sqrt{(0.07^2 + 0.07^2)} = 0.10$

**2. Сведения о частях границ уточняемого земельного участка
с кадастровым номером 17:17:0100098:61**

Обозначение части границ		Горизонтальное проложение (S), м	Описание прохождения части границ	Отметка о наличии земельного спора о местоположении границ земельного участка
от т.	до т.			
1	2	3	4	5
117	123	34.22	-	-
н175У	н176У	0.88	-	-
н174У	н175У	24.63	-	-
н177У	н178У	6.27	-	-
н176У	н177У	4.13	-	-
н173У	н174У	9.74	-	-
125	126	20.75	-	-
123	125	10.29	-	-
н172У	н173У	8.18	-	-
126	н172У	4.96	-	-
н178У	117	21.83	-	-

3. Характеристики уточняемого земельного участка с кадастровым номером 17:17:0100098:61

№ п/п	Наименование характеристики	Значение характеристики
1	2	3
1	Площадь земельного участка +/- величина погрешности определения площади (P +/- ΔP), м ²	1311 +/- 13
2	Формула, примененная для расчета предельной допустимой погрешности определения площади земельного участка (ΔP), м ²	$\Delta P = 3,5 * M_t * \sqrt{P} = 3,5 * 0,1 * \sqrt{1311} = 13,00$
3	Иные сведения	

Сведения об уточняемых земельных участках, необходимые для исправления реестровых ошибок в сведениях о местоположении их границ

1. Сведения о характерных точках границы уточняемого земельного участка с кадастровым номером 17:17:0100098:63

Зона № -

Обозначение характерных точек границ	Существующие координаты, м		Уточненные координаты, м		Метод определения координат	Средняя квадратическая погрешность определения координат характерной точки (Mt), м	Формулы, примененные для расчета средней квадратической погрешности определения координат характерной точки (Mt), м
	X	Y	X	Y			
1	2	3	4	5	6	7	8
41	130535.03	148548.90	130535.20	148549.37	Геодезический метод	0.10	$Mt = \sqrt{(m_0^2 + m_1^2)} = \sqrt{(0.07^2 + 0.07^2)} = 0.10$
44	130501.32	148599.25	-	-	-	0	-
127	130482.21	148585.80	130523.36	148566.39	Геодезический метод	0.10	$Mt = \sqrt{(m_0^2 + m_1^2)} = \sqrt{(0.07^2 + 0.07^2)} = 0.10$
128	130515.40	148535.12	130518.96	148572.55	Геодезический метод	0.10	$Mt = \sqrt{(m_0^2 + m_1^2)} = \sqrt{(0.07^2 + 0.07^2)} = 0.10$
н87У	-	-	130516.68	148575.66	Геодезический метод	0.10	$Mt = \sqrt{(m_0^2 + m_1^2)} = \sqrt{(0.07^2 + 0.07^2)} = 0.10$
н86У	-	-	130500.61	148599.27	Геодезический метод	0.10	$Mt = \sqrt{(m_0^2 + m_1^2)} = \sqrt{(0.07^2 + 0.07^2)} = 0.10$
н56У	-	-	130481.27	148586.06	Геодезический метод	0.10	$Mt = \sqrt{(m_0^2 + m_1^2)} = \sqrt{(0.07^2 + 0.07^2)} = 0.10$
н55У	-	-	130498.42	148561.42	Геодезический метод	0.10	$Mt = \sqrt{(m_0^2 + m_1^2)} = \sqrt{(0.07^2 + 0.07^2)} = 0.10$
н54У	-	-	130509.88	148544.10	Геодезический метод	0.10	$Mt = \sqrt{(m_0^2 + m_1^2)} = \sqrt{(0.07^2 + 0.07^2)} = 0.10$
н53У	-	-	130515.52	148535.78	Геодезический метод	0.10	$Mt = \sqrt{(m_0^2 + m_1^2)} = \sqrt{(0.07^2 + 0.07^2)} = 0.10$
41	130535.03	148548.90	130535.20	148549.37	Геодезический метод	0.10	$Mt = \sqrt{(m_0^2 + m_1^2)} = \sqrt{(0.07^2 + 0.07^2)} = 0.10$

2. Сведения о частях границ уточняемого земельного участка с кадастровым номером 17:17:0100098:63

Обозначение части границ		Горизонтальное проложение (S), м	Описание прохождения части границ	Отметка о наличии земельного спора о местоположении границ земельного участка
от т.	до т.			
1	2	3	4	5
н55У	н54У	20.77	-	-
н56У	н55У	30.02	-	-
н53У	41	23.92	-	-
н54У	н53У	10.05	-	-
н86У	н56У	23.42	-	-
127	128	7.57	-	-
41	127	20.73	-	-
н87У	н86У	28.56	-	-
128	н87У	3.86	-	-

3. Характеристики утоняемого земельного участка с кадастровым номером 17:17:0100098:63

№ п/п	Наименование характеристики	Значение характеристики
1	2	3
1	Площадь земельного участка +/- величина погрешности определения площади($P \pm \Delta P$), м ²	1425 +/- 13
2	Формула, примененная для расчета предельной допустимой погрешности определения площади земельного участка (ΔP), м ²	$\Delta P = 3,5 * M_t * \sqrt{P} = 3,5 * 0,1 * \sqrt{1425} = 13,00$
3	Иные сведения	

Сведения об уточняемых земельных участках, необходимые для исправления реестровых ошибок в сведениях о местоположении их границ

1. Сведения о характерных точках границы уточняемого земельного участка с кадастровым номером 17:17:0100098:64

Зона № -

Обозначение характерных точек границ	Существующие координаты, м		Уточненные координаты, м		Метод определения координат	Средняя квадратическая погрешность определения координат характерной точки (Mt), м	Формулы, примененные для расчета средней квадратической погрешности определения координат характерной точки (Mt), м
	X	Y	X	Y			
1	2	3	4	5	6	7	8
129	130409.51	148461.78	130411.60	148460.10	Геодезический метод	0.10	$Mt = \sqrt{(m_0^2 + m_1^2)} = \sqrt{(0.07^2 + 0.07^2)} = 0.10$
1	130417.57	148467.90	130419.14	148465.32	Геодезический метод	0.10	$Mt = \sqrt{(m_0^2 + m_1^2)} = \sqrt{(0.07^2 + 0.07^2)} = 0.10$
6	130378.99	148528.62	130403.71	148486.60	Геодезический метод	0.10	$Mt = \sqrt{(m_0^2 + m_1^2)} = \sqrt{(0.07^2 + 0.07^2)} = 0.10$
130	130368.47	148521.95	130405.26	148487.46	Геодезический метод	0.10	$Mt = \sqrt{(m_0^2 + m_1^2)} = \sqrt{(0.07^2 + 0.07^2)} = 0.10$
131	130377.03	148508.43	130380.45	148523.91	Геодезический метод	0.10	$Mt = \sqrt{(m_0^2 + m_1^2)} = \sqrt{(0.07^2 + 0.07^2)} = 0.10$
н51У	-	-	130375.36	148520.68	Геодезический метод	0.10	$Mt = \sqrt{(m_0^2 + m_1^2)} = \sqrt{(0.07^2 + 0.07^2)} = 0.10$
н50У	-	-	130371.40	148517.75	Геодезический метод	0.10	$Mt = \sqrt{(m_0^2 + m_1^2)} = \sqrt{(0.07^2 + 0.07^2)} = 0.10$
н49У	-	-	130386.05	148498.28	Геодезический метод	0.10	$Mt = \sqrt{(m_0^2 + m_1^2)} = \sqrt{(0.07^2 + 0.07^2)} = 0.10$
н48У	-	-	130385.44	148497.85	Геодезический метод	0.10	$Mt = \sqrt{(m_0^2 + m_1^2)} = \sqrt{(0.07^2 + 0.07^2)} = 0.10$
н47У	-	-	130402.07	148474.54	Геодезический метод	0.10	$Mt = \sqrt{(m_0^2 + m_1^2)} = \sqrt{(0.07^2 + 0.07^2)} = 0.10$
129	130409.51	148461.78	130411.60	148460.10	Геодезический метод	0.10	$Mt = \sqrt{(m_0^2 + m_1^2)} = \sqrt{(0.07^2 + 0.07^2)} = 0.10$

2. Сведения о частях границ уточняемого земельного участка с кадастровым номером 17:17:0100098:64

Обозначение части границ		Горизонтальное проложение (S), м	Описание прохождения части границ	Отметка о наличии земельного спора о местоположении границ земельного участка
от т.	до т.			
1	2	3	4	5
н49У	н48У	0.75	-	-
н50У	н49У	24.37	-	-
н47У	129	17.30	-	-
н48У	н47У	28.63	-	-
н51У	н50У	4.93	-	-
6	130	1.77	-	-
1	6	26.29	-	-
131	н51У	6.03	-	-
130	131	44.09	-	-
129	1	9.17	-	-

3. Характеристики утоняемого земельного участка с кадастровым номером 17:17:0100098:64

№ п/п	Наименование характеристики	Значение характеристики
1	2	3
1	Площадь земельного участка +/- величина погрешности определения площади($P \pm \Delta P$), м ²	683 +/- 9
2	Формула, примененная для расчета предельной допустимой погрешности определения площади земельного участка (ΔP), м ²	$\Delta P = 3,5 * M_t * \sqrt{P} = 3.5 * 0,1 * \sqrt{683} = 9.00$
3	Иные сведения	

Сведения об уточняемых земельных участках, необходимые для исправления реестровых ошибок в сведениях о местоположении их границ

1. Сведения о характерных точках границы уточняемого земельного участка с кадастровым номером 17:17:0100098:65

Зона № -

Обозначение характерных точек границ	Существующие координаты, м		Уточненные координаты, м		Метод определения координат	Средняя квадратическая погрешность определения координат характерной точки (Mt), м	Формулы, примененные для расчета средней квадратической погрешности определения координат характерной точки (Mt), м
	X	Y	X	Y			
1	2	3	4	5	6	7	8
106	130568.63	148572.34	130533.56	148622.90	Геодезический метод	0.10	$Mt = \sqrt{(m_0^2 + m_1^2)} = \sqrt{(0.07^2 + 0.07^2)} = 0.10$
105	130542.51	148610.44	-	-	-	0.30	-
132	130534.18	148622.21	130517.58	148611.50	Геодезический метод	0.10	$Mt = \sqrt{(m_0^2 + m_1^2)} = \sqrt{(0.07^2 + 0.07^2)} = 0.10$
43	130517.58	148610.71	-	-	-	0.30	-
42	130551.86	148560.47	130523.61	148603.23	Геодезический метод	0.10	$Mt = \sqrt{(m_0^2 + m_1^2)} = \sqrt{(0.07^2 + 0.07^2)} = 0.10$
н94У	-	-	130532.66	148589.44	Геодезический метод	0.10	$Mt = \sqrt{(m_0^2 + m_1^2)} = \sqrt{(0.07^2 + 0.07^2)} = 0.10$
н93У	-	-	130544.12	148572.73	Геодезический метод	0.10	$Mt = \sqrt{(m_0^2 + m_1^2)} = \sqrt{(0.07^2 + 0.07^2)} = 0.10$
н92У	-	-	130552.61	148560.53	Геодезический метод	0.10	$Mt = \sqrt{(m_0^2 + m_1^2)} = \sqrt{(0.07^2 + 0.07^2)} = 0.10$
н157У	-	-	130568.98	148572.64	Геодезический метод	0.10	$Mt = \sqrt{(m_0^2 + m_1^2)} = \sqrt{(0.07^2 + 0.07^2)} = 0.10$
н156У	-	-	130566.44	148576.22	Геодезический метод	0.10	$Mt = \sqrt{(m_0^2 + m_1^2)} = \sqrt{(0.07^2 + 0.07^2)} = 0.10$
106	-	-	130560.11	148585.35	Геодезический метод	0.10	$Mt = \sqrt{(m_0^2 + m_1^2)} = \sqrt{(0.07^2 + 0.07^2)} = 0.10$
105	-	-	130548.82	148601.64	Геодезический метод	0.10	$Mt = \sqrt{(m_0^2 + m_1^2)} = \sqrt{(0.07^2 + 0.07^2)} = 0.10$
104	-	-	130544.25	148608.14	Геодезический метод	0.10	$Mt = \sqrt{(m_0^2 + m_1^2)} = \sqrt{(0.07^2 + 0.07^2)} = 0.10$
103	-	-	130542.01	148611.37	Геодезический метод	0.10	$Mt = \sqrt{(m_0^2 + m_1^2)} = \sqrt{(0.07^2 + 0.07^2)} = 0.10$
н179У	-	-	130534.07	148623.05	Геодезический метод	0.10	$Mt = \sqrt{(m_0^2 + m_1^2)} = \sqrt{(0.07^2 + 0.07^2)} = 0.10$
106	130568.63	148572.34	130533.56	148622.90	Геодезический метод	0.10	$Mt = \sqrt{(m_0^2 + m_1^2)} = \sqrt{(0.07^2 + 0.07^2)} = 0.10$

2. Сведения о частях границ уточняемого земельного участка с кадастровым номером 17:17:0100098:65

Обозначение части границ		Горизонтальное проложение (S), м	Описание прохождения части границ	Отметка о наличии земельного спора о местоположении границ земельного участка
от т.	до т.			
1	2	3	4	5
103	н179У	14.12	-	-
104	103	3.93	-	-

н179У	106	0.53	-	-
105	104	7.95	-	-
н157У	н156У	4.39	-	-
н92У	н157У	20.36	-	-
106	105	19.82	-	-
н156У	106	11.11	-	-
42	н94У	16.49	-	-
132	42	10.23	-	-
н93У	н92У	14.86	-	-
н94У	н93У	20.26	-	-
106	132	19.63	-	-

3. Характеристики утоняемого земельного участка с кадастровым номером 17:17:0100098:65

№ п/п	Наименование характеристики	Значение характеристики
1	2	3
1	Площадь земельного участка +/- величина погрешности определения площади (P +/- ΔP), м ²	1243 +/- 12
2	Формула, примененная для расчета предельной допустимой погрешности определения площади земельного участка (ΔP), м ²	$\Delta P = 3,5 * M_t * \sqrt{P} = 3.5 * 0,1 * \sqrt{1243} = 12.00$
3	Иные сведения	

Сведения об уточняемых земельных участках, необходимые для исправления реестровых ошибок в сведениях о местоположении их границ

1. Сведения о характерных точках границы уточняемого земельного участка с кадастровым номером 17:17:0100098:69

Зона № -

Обозначение характерных точек границ	Существующие координаты, м		Уточненные координаты, м		Метод определения координат	Средняя квадратическая погрешность определения координат характерной точки (Mt), м	Формулы, примененные для расчета средней квадратической погрешности определения координат характерной точки (Mt), м
	X	Y	X	Y			
1	2	3	4	5	6	7	8
110	-	-	130460.80	148494.79	Геодезический метод	0.10	$Mt = \sqrt{(m_0^2 + m_1^2)} = \sqrt{(0.07^2 + 0.07^2)} = 0.10$
н171У	-	-	130457.22	148499.27	Геодезический метод	0.10	$Mt = \sqrt{(m_0^2 + m_1^2)} = \sqrt{(0.07^2 + 0.07^2)} = 0.10$
н170У	-	-	130454.94	148502.97	Геодезический метод	0.10	$Mt = \sqrt{(m_0^2 + m_1^2)} = \sqrt{(0.07^2 + 0.07^2)} = 0.10$
н169У	-	-	130438.61	148528.61	Геодезический метод	0.10	$Mt = \sqrt{(m_0^2 + m_1^2)} = \sqrt{(0.07^2 + 0.07^2)} = 0.10$
н168У	-	-	130426.55	148548.68	Геодезический метод	0.10	$Mt = \sqrt{(m_0^2 + m_1^2)} = \sqrt{(0.07^2 + 0.07^2)} = 0.10$
н180У	-	-	130423.65	148545.81	Геодезический метод	0.10	$Mt = \sqrt{(m_0^2 + m_1^2)} = \sqrt{(0.07^2 + 0.07^2)} = 0.10$
н62У	-	-	130408.02	148534.21	Геодезический метод	0.10	$Mt = \sqrt{(m_0^2 + m_1^2)} = \sqrt{(0.07^2 + 0.07^2)} = 0.10$
н61У	-	-	130416.46	148521.28	Геодезический метод	0.10	$Mt = \sqrt{(m_0^2 + m_1^2)} = \sqrt{(0.07^2 + 0.07^2)} = 0.10$
н60У	-	-	130443.69	148482.68	Геодезический метод	0.10	$Mt = \sqrt{(m_0^2 + m_1^2)} = \sqrt{(0.07^2 + 0.07^2)} = 0.10$
110	-	-	130460.80	148494.79	Геодезический метод	0.10	$Mt = \sqrt{(m_0^2 + m_1^2)} = \sqrt{(0.07^2 + 0.07^2)} = 0.10$

2. Сведения о частях границ уточняемого земельного участка с кадастровым номером 17:17:0100098:69

Обозначение части границ		Горизонтальное проложение (S), м	Описание прохождения части границ	Отметка о наличии земельного спора о местоположении границ земельного участка
от т.	до т.			
1	2	3	4	5
н171У	н170У	4.35	-	-
110	н171У	5.73	-	-
н169У	н168У	23.41	-	-
н170У	н169У	30.40	-	-
н60У	110	20.96	-	-
н180У	н62У	19.46	-	-
н168У	н180У	4.08	-	-
н61У	н60У	47.24	-	-
н62У	н61У	15.44	-	-

3. Характеристики утоняемого земельного участка с кадастровым номером 17:17:0100098:69

№ п/п	Наименование характеристики	Значение характеристики
1	2	3
1	Площадь земельного участка +/- величина погрешности определения площади($P \pm \Delta P$), м ²	1383 +/- 13
2	Формула, примененная для расчета предельной допустимой погрешности определения площади земельного участка (ΔP), м ²	$\Delta P = 3,5 * M_t * \sqrt{P} = 3,5 * 0,1 * \sqrt{1383} = 13,00$
3	Иные сведения	

Сведения об уточняемых земельных участках, необходимые для исправления реестровых ошибок в сведениях о местоположении их границ

1. Сведения о характерных точках границы уточняемого земельного участка с кадастровым номером 17:17:0100098:71

Зона № -

Обозначение характерных точек границ	Существующие координаты, м		Уточненные координаты, м		Метод определения координат	Средняя квадратическая погрешность определения координат характерной точки (Mt), м	Формулы, примененные для расчета средней квадратической погрешности определения координат характерной точки (Mt), м
	X	Y	X	Y			
1	2	3	4	5	6	7	8
28	130486.76	148600.55	130464.56	148660.90	Геодезический метод	0.10	$Mt = \sqrt{(m_0^2 + m_1^2)} = \sqrt{(0.07^2 + 0.07^2)} = 0.10$
н181У	-	-	130453.09	148653.13	Геодезический метод	0	$Mt = \sqrt{(m_0^2 + m_1^2)} = \sqrt{(0.07^2 + 0.07^2)} = 0.10$
204	-	-	130453.21	148652.97	Геодезический метод	0	$Mt = \sqrt{(m_0^2 + m_1^2)} = \sqrt{(0.07^2 + 0.07^2)} = 0.10$
203	-	-	130452.97	148652.79	Геодезический метод	0	$Mt = \sqrt{(m_0^2 + m_1^2)} = \sqrt{(0.07^2 + 0.07^2)} = 0.10$
н182У	-	-	130452.82	148652.99	Геодезический метод	0	$Mt = \sqrt{(m_0^2 + m_1^2)} = \sqrt{(0.07^2 + 0.07^2)} = 0.10$
133	130502.74	148612.11	130450.08	148651.12	Геодезический метод	0.10	$Mt = \sqrt{(m_0^2 + m_1^2)} = \sqrt{(0.07^2 + 0.07^2)} = 0.10$
134	130465.16	148659.36	130450.62	148650.58	Геодезический метод	0.10	$Mt = \sqrt{(m_0^2 + m_1^2)} = \sqrt{(0.07^2 + 0.07^2)} = 0.10$
135	130464.23	148660.20	130451.09	148650.66	Геодезический метод	0.10	$Mt = \sqrt{(m_0^2 + m_1^2)} = \sqrt{(0.07^2 + 0.07^2)} = 0.10$
31	130449.49	148650.32	130451.82	148649.76	Геодезический метод	0.10	$Mt = \sqrt{(m_0^2 + m_1^2)} = \sqrt{(0.07^2 + 0.07^2)} = 0.10$
30	130454.07	148644.23	130451.63	148649.46	Геодезический метод	0.10	$Mt = \sqrt{(m_0^2 + m_1^2)} = \sqrt{(0.07^2 + 0.07^2)} = 0.10$
29	130460.14	148636.15	130454.41	148645.02	Геодезический метод	0.10	$Mt = \sqrt{(m_0^2 + m_1^2)} = \sqrt{(0.07^2 + 0.07^2)} = 0.10$
30	-	-	130461.04	148635.89	Геодезический метод	0.10	$Mt = \sqrt{(m_0^2 + m_1^2)} = \sqrt{(0.07^2 + 0.07^2)} = 0.10$
29	-	-	130464.17	148631.86	Геодезический метод	0.10	$Mt = \sqrt{(m_0^2 + m_1^2)} = \sqrt{(0.07^2 + 0.07^2)} = 0.10$
28	-	-	130471.13	148623.03	Геодезический метод	0.10	$Mt = \sqrt{(m_0^2 + m_1^2)} = \sqrt{(0.07^2 + 0.07^2)} = 0.10$
27	-	-	130487.34	148602.23	Геодезический метод	0.10	$Mt = \sqrt{(m_0^2 + m_1^2)} = \sqrt{(0.07^2 + 0.07^2)} = 0.10$
43	-	-	130490.12	148604.24	Геодезический метод	0.10	$Mt = \sqrt{(m_0^2 + m_1^2)} = \sqrt{(0.07^2 + 0.07^2)} = 0.10$
42	-	-	130500.33	148611.76	Геодезический метод	0.10	$Mt = \sqrt{(m_0^2 + m_1^2)} = \sqrt{(0.07^2 + 0.07^2)} = 0.10$
н183У	-	-	130498.31	148614.98	Геодезический метод	0.10	$Mt = \sqrt{(m_0^2 + m_1^2)} = \sqrt{(0.07^2 + 0.07^2)} = 0.10$
н184У	-	-	130491.14	148626.43	Геодезический метод	0.10	$Mt = \sqrt{(m_0^2 + m_1^2)} = \sqrt{(0.07^2 + 0.07^2)} = 0.10$
н185У	-	-	130479.12	148641.47	Геодезический метод	0.10	$Mt = \sqrt{(m_0^2 + m_1^2)} = \sqrt{(0.07^2 + 0.07^2)} = 0.10$
н186У	-	-	130474.81	148647.33	Геодезический метод	0.10	$Mt = \sqrt{(m_0^2 + m_1^2)} = \sqrt{(0.07^2 + 0.07^2)} = 0.10$

1. Сведения о характерных точках границы уточняемого земельного участка с кадастровым номером 17:17:0100098:71

28	130486. 76	148600. 55	130464. 56	148660. 90	Геодезически й метод	0.10	$Mt = \sqrt{(m_0^2 + m_1^2)} = \sqrt{(0.07^2 + 0.07^2)} = 0.10$
----	---------------	---------------	---------------	---------------	-------------------------	------	---

2. Сведения о частях границ уточняемого земельного участка с кадастровым номером 17:17:0100098:71

Обозначение части границ		Горизонтальное проложение (S), м	Описание прохождения части границ	Отметка о наличии земельного спора о местоположении границ земельного участка
от т.	до т.			
1	2	3	4	5
н184У	н185У	19.25	-	-
н183У	н184У	13.51	-	-
н186У	28	17.01	-	-
н185У	н186У	7.27	-	-
42	н183У	3.80	-	-
28	27	26.37	-	-
29	28	11.24	-	-
43	42	12.68	-	-
27	43	3.43	-	-
28	н181У	13.85	-	-
204	203	0.30	-	-
н181У	204	0.20	-	-
30	29	5.24	-	-
31	30	0.36	-	-
30	29	5.10	-	-
29	30	11.28	-	-
135	31	1.16	-	-
н182У	133	3.32	-	-
203	н182У	0.25	-	-
134	135	0.48	-	-
133	134	0.76	-	-

3. Характеристики уточняемого земельного участка с кадастровым номером 17:17:0100098:71

№ п/п	Наименование характеристики	Значение характеристики
1	2	3
1	Площадь земельного участка +/- величина погрешности определения площади (P +/- ΔP), м ²	1070 +/- 11
2	Формула, примененная для расчета предельной допустимой погрешности определения площади земельного участка (ΔP), м ²	$\Delta P = 3,5 * Mt * \sqrt{P} = 3.5 * 0,1 * \sqrt{1070} = 11.00$
3	Иные сведения	

Сведения об уточняемых земельных участках, необходимые для исправления реестровых ошибок в сведениях о местоположении их границ

1. Сведения о характерных точках границы уточняемого земельного участка с кадастровым номером 17:17:0100098:75

Зона № -

Обозначение характерных точек границ	Существующие координаты, м		Уточненные координаты, м		Метод определения координат	Средняя квадратическая погрешность определения координат характерной точки (Mt), м	Формулы, примененные для расчета средней квадратической погрешности определения координат характерной точки (Mt), м
	X	Y	X	Y			
1	2	3	4	5	6	7	8
70	130366.96	148590.85	130444.34	148561.09	Геодезический метод	0.10	$Mt = \sqrt{(m_0^2 + m_1^2)} = \sqrt{(0.07^2 + 0.07^2)} = 0.10$
136	130396.65	148540.85	130438.99	148567.91	Геодезический метод	0.10	$Mt = \sqrt{(m_0^2 + m_1^2)} = \sqrt{(0.07^2 + 0.07^2)} = 0.10$
137	130404.08	148530.86	130433.14	148564.32	Геодезический метод	0.10	$Mt = \sqrt{(m_0^2 + m_1^2)} = \sqrt{(0.07^2 + 0.07^2)} = 0.10$
3	130409.86	148534.48	130432.84	148564.97	Геодезический метод	0.10	$Mt = \sqrt{(m_0^2 + m_1^2)} = \sqrt{(0.07^2 + 0.07^2)} = 0.10$
138	130409.33	148535.33	130414.22	148552.99	Геодезический метод	0.10	$Mt = \sqrt{(m_0^2 + m_1^2)} = \sqrt{(0.07^2 + 0.07^2)} = 0.10$
110	130427.18	148547.78	130408.41	148562.13	Геодезический метод	0.10	$Mt = \sqrt{(m_0^2 + m_1^2)} = \sqrt{(0.07^2 + 0.07^2)} = 0.10$
116	130445.43	148560.69	-	-	-	0.3	-
34	130440.49	148567.83	-	-	-	0.3	-
40	130435.01	148564.56	130401.94	148573.50	Геодезический метод	0.10	$Mt = \sqrt{(m_0^2 + m_1^2)} = \sqrt{(0.07^2 + 0.07^2)} = 0.10$
139	130416.31	148553.64	130392.47	148588.49	Геодезический метод	0.10	$Mt = \sqrt{(m_0^2 + m_1^2)} = \sqrt{(0.07^2 + 0.07^2)} = 0.10$
140	130383.75	148601.93	130382.47	148604.61	Геодезический метод	0.10	$Mt = \sqrt{(m_0^2 + m_1^2)} = \sqrt{(0.07^2 + 0.07^2)} = 0.10$
н187У	-	-	130370.96	148596.73	Геодезический метод	0.10	$Mt = \sqrt{(m_0^2 + m_1^2)} = \sqrt{(0.07^2 + 0.07^2)} = 0.10$
н188У	-	-	130367.94	148594.88	Геодезический метод	0.10	$Mt = \sqrt{(m_0^2 + m_1^2)} = \sqrt{(0.07^2 + 0.07^2)} = 0.10$
н189У	-	-	130366.43	148593.85	Геодезический метод	0.10	$Mt = \sqrt{(m_0^2 + m_1^2)} = \sqrt{(0.07^2 + 0.07^2)} = 0.10$
69	-	-	130365.96	148593.86	Геодезический метод	0.10	$Mt = \sqrt{(m_0^2 + m_1^2)} = \sqrt{(0.07^2 + 0.07^2)} = 0.10$
н126У	-	-	130394.39	148547.33	Геодезический метод	0.10	$Mt = \sqrt{(m_0^2 + m_1^2)} = \sqrt{(0.07^2 + 0.07^2)} = 0.10$
1	-	-	130401.08	148537.91	Геодезический метод	0.10	$Mt = \sqrt{(m_0^2 + m_1^2)} = \sqrt{(0.07^2 + 0.07^2)} = 0.10$
н63У	-	-	130405.00	148532.40	Геодезический метод	0.10	$Mt = \sqrt{(m_0^2 + m_1^2)} = \sqrt{(0.07^2 + 0.07^2)} = 0.10$
н62У	-	-	130408.02	148534.21	Геодезический метод	0.10	$Mt = \sqrt{(m_0^2 + m_1^2)} = \sqrt{(0.07^2 + 0.07^2)} = 0.10$
н180У	-	-	130423.65	148545.81	Геодезический метод	0.10	$Mt = \sqrt{(m_0^2 + m_1^2)} = \sqrt{(0.07^2 + 0.07^2)} = 0.10$
н168У	-	-	130426.55	148548.68	Геодезический метод	0.10	$Mt = \sqrt{(m_0^2 + m_1^2)} = \sqrt{(0.07^2 + 0.07^2)} = 0.10$

1. Сведения о характерных точках границы уточняемого земельного участка с кадастровым номером 17:17:0100098:75

70	130366. 96	148590. 85	130444. 34	148561. 09	Геодезически й метод	0.10	$Mt = \sqrt{(m_0^2 + m_1^2)} = \sqrt{(0.07^2 + 0.07^2)} = 0.10$
----	---------------	---------------	---------------	---------------	-------------------------	------	---

2. Сведения о частях границ уточняемого земельного участка с кадастровым номером 17:17:0100098:75

Обозначение части границ		Горизонтальное проложение (S), м	Описание прохождения части границ	Отметка о наличии земельного спора о местоположении границ земельного участка
от т.	до т.			
1	2	3	4	5
110	40	13.08	-	-
138	110	10.83	-	-
139	140	18.97	-	-
40	139	17.73	-	-
3	138	22.14	-	-
70	136	8.67	-	-
137	3	0.72	-	-
136	137	6.86	-	-
1	н63У	6.76	-	-
н126У	1	11.55	-	-
н62У	н180У	19.46	-	-
н63У	н62У	3.52	-	-
69	н126У	54.53	-	-
н187У	н188У	3.54	-	-
140	н187У	13.95	-	-
н189У	69	0.47	-	-
н188У	н189У	1.83	-	-
н168У	70	21.69	-	-
н180У	н168У	4.08	-	-

3. Характеристики уточняемого земельного участка с кадастровым номером 17:17:0100098:75

№ п/п	Наименование характеристики	Значение характеристики
1	2	3
1	Площадь земельного участка +/- величина погрешности определения площади (P +/- ΔP), м ²	1720 +/- 15
2	Формула, примененная для расчета предельной допустимой погрешности определения площади земельного участка (ΔP), м ²	$\Delta P = 3,5 * Mt * \sqrt{P} = 3,5 * 0,1 * \sqrt{1720} = 15,00$
3	Иные сведения	

Сведения об уточняемых земельных участках, необходимые для исправления реестровых ошибок в сведениях о местоположении их границ

1. Сведения о характерных точках границы уточняемого земельного участка с кадастровым номером 17:17:0100098:77

Зона № -

Обозначение характерных точек границ	Существующие координаты, м		Уточненные координаты, м		Метод определения координат	Средняя квадратическая погрешность определения координат характерной точки (Mt), м	Формулы, примененные для расчета средней квадратической погрешности определения координат характерной точки (Mt), м
	X	Y	X	Y			
1	2	3	4	5	6	7	8
141	130314.86	148555.33	130344.73	148578.76	Геодезический метод	0.10	$Mt = \sqrt{(m_0^2 + m_1^2)} = \sqrt{(0.07^2 + 0.07^2)} = 0.10$
142	130347.62	148508.72	130338.35	148574.02	Геодезический метод	0.10	$Mt = \sqrt{(m_0^2 + m_1^2)} = \sqrt{(0.07^2 + 0.07^2)} = 0.10$
6	130378.99	148528.62	130338.87	148571.95	Геодезический метод	0.10	$Mt = \sqrt{(m_0^2 + m_1^2)} = \sqrt{(0.07^2 + 0.07^2)} = 0.10$
143	130345.99	148576.49	130331.11	148566.87	Геодезический метод	0.10	$Mt = \sqrt{(m_0^2 + m_1^2)} = \sqrt{(0.07^2 + 0.07^2)} = 0.10$
н190У	-	-	130315.26	148556.01	Геодезический метод	0.10	$Mt = \sqrt{(m_0^2 + m_1^2)} = \sqrt{(0.07^2 + 0.07^2)} = 0.10$
н191У	-	-	130315.00	148555.66	Геодезический метод	0.10	$Mt = \sqrt{(m_0^2 + m_1^2)} = \sqrt{(0.07^2 + 0.07^2)} = 0.10$
н192У	-	-	130320.77	148547.39	Геодезический метод	0.10	$Mt = \sqrt{(m_0^2 + m_1^2)} = \sqrt{(0.07^2 + 0.07^2)} = 0.10$
н193У	-	-	130328.70	148535.50	Геодезический метод	0.10	$Mt = \sqrt{(m_0^2 + m_1^2)} = \sqrt{(0.07^2 + 0.07^2)} = 0.10$
н194У	-	-	130335.08	148526.97	Геодезический метод	0.10	$Mt = \sqrt{(m_0^2 + m_1^2)} = \sqrt{(0.07^2 + 0.07^2)} = 0.10$
н195У	-	-	130342.40	148517.23	Геодезический метод	0.10	$Mt = \sqrt{(m_0^2 + m_1^2)} = \sqrt{(0.07^2 + 0.07^2)} = 0.10$
н37У	-	-	130347.66	148509.13	Геодезический метод	0.10	$Mt = \sqrt{(m_0^2 + m_1^2)} = \sqrt{(0.07^2 + 0.07^2)} = 0.10$
н36У	-	-	130379.20	148529.99	Геодезический метод	0.10	$Mt = \sqrt{(m_0^2 + m_1^2)} = \sqrt{(0.07^2 + 0.07^2)} = 0.10$
н125У	-	-	130363.26	148552.91	Геодезический метод	0.10	$Mt = \sqrt{(m_0^2 + m_1^2)} = \sqrt{(0.07^2 + 0.07^2)} = 0.10$
н196У	-	-	130357.74	148560.49	Геодезический метод	0.10	$Mt = \sqrt{(m_0^2 + m_1^2)} = \sqrt{(0.07^2 + 0.07^2)} = 0.10$
70	-	-	130353.95	148565.75	Геодезический метод	0.10	$Mt = \sqrt{(m_0^2 + m_1^2)} = \sqrt{(0.07^2 + 0.07^2)} = 0.10$
5	-	-	130349.64	148571.86	Геодезический метод	0.10	$Mt = \sqrt{(m_0^2 + m_1^2)} = \sqrt{(0.07^2 + 0.07^2)} = 0.10$
141	130314.86	148555.33	130344.73	148578.76	Геодезический метод	0.10	$Mt = \sqrt{(m_0^2 + m_1^2)} = \sqrt{(0.07^2 + 0.07^2)} = 0.10$

2. Сведения о частях границ уточняемого земельного участка с кадастровым номером 17:17:0100098:77

Обозначение части границ		Горизонтальное проложение (S), м	Описание прохождения части границ	Отметка о наличии земельного спора о местоположении границ земельного участка
от т.	до т.			
1	2	3	4	5
н196У	70	6.48	-	-

н125У	н196У	9.38	-	-
5	141	8.47	-	-
70	5	7.48	-	-
н36У	н125У	27.92	-	-
142	6	2.13	-	-
141	142	7.95	-	-
н194У	н195У	12.18	-	-
н193У	н194У	10.65	-	-
н37У	н36У	37.81	-	-
н195У	н37У	9.66	-	-
н192У	н193У	14.29	-	-
143	н190У	19.21	-	-
6	143	9.27	-	-
н191У	н192У	10.08	-	-
н190У	н191У	0.44	-	-

3. Характеристики утоняемого земельного участка с кадастровым номером 17:17:0100098:77

№ п/п	Наименование характеристики	Значение характеристики
1	2	3
1	Площадь земельного участка +/- величина погрешности определения площади (P +/- ΔP), м ²	2182 +/- 16
2	Формула, примененная для расчета предельной допустимой погрешности определения площади земельного участка (ΔP), м ²	$\Delta P = 3,5 * M_t * \sqrt{P} = 3.5 * 0,1 * \sqrt{2182} = 16.00$
3	Иные сведения	

Сведения об уточняемых земельных участках, необходимые для исправления реестровых ошибок в сведениях о местоположении их границ

1. Сведения о характерных точках границы уточняемого земельного участка с кадастровым номером 17:17:0100098:81

Зона № -

Обозначение характерных точек границ	Существующие координаты, м		Уточненные координаты, м		Метод определения координат	Средняя квадратическая погрешность определения координат характерной точки (Mt), м	Формулы, примененные для расчета средней квадратической погрешности определения координат характерной точки (Mt), м
	X	Y	X	Y			
1	2	3	4	5	6	7	8
144	130584.57	148469.30	130640.63	148480.02	Геодезический метод	0.10	$Mt = \sqrt{(m_0^2 + m_1^2)} = \sqrt{(0.07^2 + 0.07^2)} = 0.10$
145	130597.33	148452.62	130622.36	148502.51	Геодезический метод	0.10	$Mt = \sqrt{(m_0^2 + m_1^2)} = \sqrt{(0.07^2 + 0.07^2)} = 0.10$
146	130603.60	148457.28	130582.98	148474.16	Геодезический метод	0.10	$Mt = \sqrt{(m_0^2 + m_1^2)} = \sqrt{(0.07^2 + 0.07^2)} = 0.10$
147	130638.37	148479.39	130599.70	148452.19	Геодезический метод	0.10	$Mt = \sqrt{(m_0^2 + m_1^2)} = \sqrt{(0.07^2 + 0.07^2)} = 0.10$
148	130622.75	148499.39	-	-	-	0.3	-
144	130584.57	148469.30	130640.63	148480.02	Геодезический метод	0.10	$Mt = \sqrt{(m_0^2 + m_1^2)} = \sqrt{(0.07^2 + 0.07^2)} = 0.10$

2. Сведения о частях границ уточняемого земельного участка с кадастровым номером 17:17:0100098:81

Обозначение части границ		Горизонтальное проложение (S), м	Описание прохождения части границ	Отметка о наличии земельного спора о местоположении границ земельного участка
от т.	до т.			
1	2	3	4	5
147	144	49.50	-	-
146	147	27.61	-	-
145	146	48.52	-	-
144	145	28.98	-	-

3. Характеристики уточняемого земельного участка с кадастровым номером 17:17:0100098:81

№ п/п	Наименование характеристики	Значение характеристики
1	2	3
1	Площадь земельного участка +/- величина погрешности определения площади (P +/- ΔP), м ²	1384 +/- 13
2	Формула, примененная для расчета предельной допустимой погрешности определения площади земельного участка (ΔP), м ²	$\Delta P = 3,5 * Mt * \sqrt{P} = 3.5 * 0,1 * \sqrt{1384} = 13.00$
3	Иные сведения	

1. Сведения о характерных точках границы уточняемого земельного участка с кадастровым номером 17:17:0100098:117

184	-	-	130424.99	148632.79	Геодезический метод	0	$Mt = \sqrt{(m_0^2 + m_1^2)} = \sqrt{(0.07^2 + 0.07^2)} = 0.10$
183	-	-	130424.79	148633.01	Геодезический метод	0	$Mt = \sqrt{(m_0^2 + m_1^2)} = \sqrt{(0.07^2 + 0.07^2)} = 0.10$
186	-	-	130425.01	148633.21	Геодезический метод	0	$Mt = \sqrt{(m_0^2 + m_1^2)} = \sqrt{(0.07^2 + 0.07^2)} = 0.10$
185	-	-	130425.21	148632.99	Геодезический метод	0	$Mt = \sqrt{(m_0^2 + m_1^2)} = \sqrt{(0.07^2 + 0.07^2)} = 0.10$
184	-	-	130424.99	148632.79	Геодезический метод	0	$Mt = \sqrt{(m_0^2 + m_1^2)} = \sqrt{(0.07^2 + 0.07^2)} = 0.10$

2. Сведения о частях границ уточняемого земельного участка с кадастровым номером 17:17:0100098:117

Обозначение части границ		Горизонтальное проложение (S), м	Описание прохождения части границ	Отметка о наличии земельного спора о местоположении границ земельного участка
от т.	до т.			
1	2	3	4	5
н82У	н81У	6.95	-	-
н83У	н82У	6.10	-	-
н80У	н79У	0.50	-	-
н81У	н80У	15.51	-	-
33	н83У	5.03	-	-
150	151	9.43	-	-
149	150	20.10	-	-
27	33	18.08	-	-
151	27	4.71	-	-
н197У	н198У	1.93	-	-
н74У	н197У	5.65	-	-
н198У	36	15.75	-	-
н75У	н74У	3.88	-	-
н78У	н77У	10.22	-	-
н79У	н78У	5.27	-	-
н76У	н75У	1.22	-	-
н77У	н76У	11.78	-	-
35	149	21.51	-	-
36	35	21.93	-	-
183	186	0.30	-	-
184	183	0.30	-	-
185	184	0.30	-	-
186	185	0.30	-	-

3. Характеристики уточняемого земельного участка с кадастровым номером 17:17:0100098:117

№ п/п	Наименование характеристики	Значение характеристики
1	2	3
1	Площадь земельного участка +/- величина погрешности определения площади (P +/- ΔP), м ²	1573 +/- 14

2	Формула, примененная для расчета предельной допустимой погрешности определения площади земельного участка (ΔP), м ²	$\Delta P = 3,5 * M_t * \sqrt{P} = 3,5 * 0,1 * \sqrt{1573} = 14,00$
3	Иные сведения	

Сведения об уточняемых земельных участках, необходимые для исправления реестровых ошибок в сведениях о местоположении их границ

1. Сведения о характерных точках границы уточняемого земельного участка с кадастровым номером 17:17:0100098:118

Зона № -

Обозначение характерных точек границ	Существующие координаты, м		Уточненные координаты, м		Метод определения координат	Средняя квадратическая погрешность определения координат характерной точки (Mt), м	Формулы, примененные для расчета средней квадратической погрешности определения координат характерной точки (Mt), м
	X	Y	X	Y			
1	2	3	4	5	6	7	8
152	130549.38	148433.66	130505.28	148402.31	Геодезический метод	0.10	$Mt = \sqrt{(m_0^2 + m_1^2)} = \sqrt{(0.07^2 + 0.07^2)} = 0.10$
153	130535.07	148451.43	130513.81	148408.34	Геодезический метод	0.10	$Mt = \sqrt{(m_0^2 + m_1^2)} = \sqrt{(0.07^2 + 0.07^2)} = 0.10$
154	130527.74	148445.74	130549.44	148433.78	Геодезический метод	0.10	$Mt = \sqrt{(m_0^2 + m_1^2)} = \sqrt{(0.07^2 + 0.07^2)} = 0.10$
82	130519.73	148439.75	-	-	-	0.00	-
81	130495.65	148423.30	-	-	-	0.00	-
155	130490.81	148420.55	130539.58	148446.73	Геодезический метод	0.10	$Mt = \sqrt{(m_0^2 + m_1^2)} = \sqrt{(0.07^2 + 0.07^2)} = 0.10$
156	130505.33	148401.90	130535.66	148451.81	Геодезический метод	0.10	$Mt = \sqrt{(m_0^2 + m_1^2)} = \sqrt{(0.07^2 + 0.07^2)} = 0.10$
н199У	-	-	130528.59	148446.42	Геодезический метод	0.10	$Mt = \sqrt{(m_0^2 + m_1^2)} = \sqrt{(0.07^2 + 0.07^2)} = 0.10$
н140У	-	-	130524.32	148443.38	Геодезический метод	0.10	$Mt = \sqrt{(m_0^2 + m_1^2)} = \sqrt{(0.07^2 + 0.07^2)} = 0.10$
н139У	-	-	130518.38	148439.14	Геодезический метод	0.10	$Mt = \sqrt{(m_0^2 + m_1^2)} = \sqrt{(0.07^2 + 0.07^2)} = 0.10$
н138У	-	-	130513.68	148435.83	Геодезический метод	0.10	$Mt = \sqrt{(m_0^2 + m_1^2)} = \sqrt{(0.07^2 + 0.07^2)} = 0.10$
н137У	-	-	130503.52	148428.42	Геодезический метод	0.10	$Mt = \sqrt{(m_0^2 + m_1^2)} = \sqrt{(0.07^2 + 0.07^2)} = 0.10$
н136У	-	-	130498.78	148425.31	Геодезический метод	0.10	$Mt = \sqrt{(m_0^2 + m_1^2)} = \sqrt{(0.07^2 + 0.07^2)} = 0.10$
н135У	-	-	130495.42	148422.77	Геодезический метод	0.10	$Mt = \sqrt{(m_0^2 + m_1^2)} = \sqrt{(0.07^2 + 0.07^2)} = 0.10$
н200У	-	-	130491.94	148420.14	Геодезический метод	0.10	$Mt = \sqrt{(m_0^2 + m_1^2)} = \sqrt{(0.07^2 + 0.07^2)} = 0.10$
н201У	-	-	130493.61	148418.12	Геодезический метод	0.10	$Mt = \sqrt{(m_0^2 + m_1^2)} = \sqrt{(0.07^2 + 0.07^2)} = 0.10$
н202У	-	-	130502.09	148406.83	Геодезический метод	0.10	$Mt = \sqrt{(m_0^2 + m_1^2)} = \sqrt{(0.07^2 + 0.07^2)} = 0.10$
152	130549.38	148433.66	130505.28	148402.31	Геодезический метод	0.10	$Mt = \sqrt{(m_0^2 + m_1^2)} = \sqrt{(0.07^2 + 0.07^2)} = 0.10$

**2. Сведения о частях границ уточняемого земельного участка
с кадастровым номером 17:17:0100098:118**

Обозначение части границ		Горизонтальное проложение (S), м	Описание прохождения части границ	Отметка о наличии земельного спора о местоположении границ земельного участка
от т.	до т.			
1	2	3	4	5
н199У	н140У	5.24	-	-
156	н199У	8.89	-	-
н139У	н138У	5.75	-	-
н140У	н139У	7.30	-	-
155	156	6.42	-	-
152	153	10.45	-	-
154	155	16.28	-	-
153	154	43.78	-	-
н202У	152	5.53	-	-
н201У	н202У	14.12	-	-
н200У	н201У	2.62	-	-
н137У	н136У	5.67	-	-
н138У	н137У	12.58	-	-
н135У	н200У	4.36	-	-
н136У	н135У	4.21	-	-

3. Характеристики уточняемого земельного участка с кадастровым номером 17:17:0100098:118

№ п/п	Наименование характеристики	Значение характеристики
1	2	3
1	Площадь земельного участка +/- величина погрешности определения площади (P +/- ΔP), м ²	1211 +/- 12
2	Формула, примененная для расчета предельной допустимой погрешности определения площади земельного участка (ΔP), м ²	$\Delta P = 3,5 * M_t * \sqrt{P} = 3.5 * 0,1 * \sqrt{1211} = 12.00$
3	Иные сведения	

Сведения об уточняемых земельных участках, необходимые для исправления реестровых ошибок в сведениях о местоположении их границ

1. Сведения о характерных точках границы уточняемого земельного участка с кадастровым номером 17:17:0100098:119

Зона № -

Обозначение характерных точек границ	Существующие координаты, м		Уточненные координаты, м		Метод определения координат	Средняя квадратическая погрешность определения координат характерной точки (Mt), м	Формулы, примененные для расчета средней квадратической погрешности определения координат характерной точки (Mt), м
	X	Y	X	Y			
1	2	3	4	5	6	7	8
157	130342.72	148515.69	130315.26	148556.01	Геодезический метод	0.10	$Mt = \sqrt{(m_0^2 + m_1^2)} = \sqrt{(0.07^2 + 0.07^2)} = 0.10$
141	130314.86	148555.33	130314.14	148557.88	Геодезический метод	0.10	$Mt = \sqrt{(m_0^2 + m_1^2)} = \sqrt{(0.07^2 + 0.07^2)} = 0.10$
158	130313.71	148556.91	130290.23	148541.23	Геодезический метод	0.10	$Mt = \sqrt{(m_0^2 + m_1^2)} = \sqrt{(0.07^2 + 0.07^2)} = 0.10$
159	130290.22	148540.11	130318.71	148500.30	Геодезический метод	0.10	$Mt = \sqrt{(m_0^2 + m_1^2)} = \sqrt{(0.07^2 + 0.07^2)} = 0.10$
160	130319.28	148498.77	130342.40	148517.23	Геодезический метод	0.10	$Mt = \sqrt{(m_0^2 + m_1^2)} = \sqrt{(0.07^2 + 0.07^2)} = 0.10$
н194У	-	-	130335.08	148526.97	Геодезический метод	0.10	$Mt = \sqrt{(m_0^2 + m_1^2)} = \sqrt{(0.07^2 + 0.07^2)} = 0.10$
н193У	-	-	130328.70	148535.50	Геодезический метод	0.10	$Mt = \sqrt{(m_0^2 + m_1^2)} = \sqrt{(0.07^2 + 0.07^2)} = 0.10$
н192У	-	-	130320.77	148547.39	Геодезический метод	0.10	$Mt = \sqrt{(m_0^2 + m_1^2)} = \sqrt{(0.07^2 + 0.07^2)} = 0.10$
н191У	-	-	130315.00	148555.66	Геодезический метод	0.10	$Mt = \sqrt{(m_0^2 + m_1^2)} = \sqrt{(0.07^2 + 0.07^2)} = 0.10$
157	130342.72	148515.69	130315.26	148556.01	Геодезический метод	0.10	$Mt = \sqrt{(m_0^2 + m_1^2)} = \sqrt{(0.07^2 + 0.07^2)} = 0.10$

2. Сведения о частях границ уточняемого земельного участка с кадастровым номером 17:17:0100098:119

Обозначение части границ		Горизонтальное проложение (S), м	Описание прохождения части границ	Отметка о наличии земельного спора о местоположении границ земельного участка
от т.	до т.			
1	2	3	4	5
141	158	29.14	-	-
157	141	2.18	-	-
159	160	29.12	-	-
158	159	49.86	-	-
н191У	157	0.44	-	-
н194У	н193У	10.65	-	-
160	н194У	12.18	-	-
н192У	н191У	10.08	-	-
н193У	н192У	14.29	-	-

3. Характеристики утоняемого земельного участка с кадастровым номером 17:17:0100098:119

№ п/п	Наименование характеристики	Значение характеристики
1	2	3
1	Площадь земельного участка +/- величина погрешности определения площади($P \pm \Delta P$), м ²	1422 +/- 13
2	Формула, примененная для расчета предельной допустимой погрешности определения площади земельного участка (ΔP), м ²	$\Delta P = 3,5 * M_t * \sqrt{P} = 3,5 * 0,1 * \sqrt{1422} = 13,00$
3	Иные сведения	

Сведения об уточняемых земельных участках, необходимые для исправления реестровых ошибок в сведениях о местоположении их границ

1. Сведения о характерных точках границы уточняемого земельного участка с кадастровым номером 17:17:0100098:122

Зона № -

Обозначение характерных точек границ	Существующие координаты, м		Уточненные координаты, м		Метод определения координат	Средняя квадратическая погрешность определения координат характерной точки (Mt), м	Формулы, примененные для расчета средней квадратической погрешности определения координат характерной точки (Mt), м
	X	Y	X	Y			
1	2	3	4	5	6	7	8
156	130505.33	148401.90	130464.35	148403.30	Геодезический метод	0.10	$Mt = \sqrt{(m_0^2 + m_1^2)} = \sqrt{(0.07^2 + 0.07^2)} = 0.10$
155	130490.81	148420.55	130479.52	148382.96	Геодезический метод	0.10	$Mt = \sqrt{(m_0^2 + m_1^2)} = \sqrt{(0.07^2 + 0.07^2)} = 0.10$
81	130495.65	148423.30	130505.28	148402.31	Геодезический метод	0.10	$Mt = \sqrt{(m_0^2 + m_1^2)} = \sqrt{(0.07^2 + 0.07^2)} = 0.10$
89	130491.96	148427.30	130502.09	148406.83	Геодезический метод	0.10	$Mt = \sqrt{(m_0^2 + m_1^2)} = \sqrt{(0.07^2 + 0.07^2)} = 0.10$
161	130462.79	148405.23	130493.61	148418.12	Геодезический метод	0.10	$Mt = \sqrt{(m_0^2 + m_1^2)} = \sqrt{(0.07^2 + 0.07^2)} = 0.10$
н200У	-	-	130491.94	148420.14	Геодезический метод	0.10	$Mt = \sqrt{(m_0^2 + m_1^2)} = \sqrt{(0.07^2 + 0.07^2)} = 0.10$
162	130487.94	148387.88	130489.51	148423.07	Геодезический метод	0.10	$Mt = \sqrt{(m_0^2 + m_1^2)} = \sqrt{(0.07^2 + 0.07^2)} = 0.10$
н203У	-	-	130482.96	148418.51	Геодезический метод	0.10	$Mt = \sqrt{(m_0^2 + m_1^2)} = \sqrt{(0.07^2 + 0.07^2)} = 0.10$
н204У	-	-	130473.01	148410.54	Геодезический метод	0.10	$Mt = \sqrt{(m_0^2 + m_1^2)} = \sqrt{(0.07^2 + 0.07^2)} = 0.10$
156	130505.33	148401.90	130464.35	148403.30	Геодезический метод	0.10	$Mt = \sqrt{(m_0^2 + m_1^2)} = \sqrt{(0.07^2 + 0.07^2)} = 0.10$

2. Сведения о частях границ уточняемого земельного участка с кадастровым номером 17:17:0100098:122

Обозначение части границ		Горизонтальное проложение (S), м	Описание прохождения части границ	Отметка о наличии земельного спора о местоположении границ земельного участка
от т.	до т.			
1	2	3	4	5
н204У	156	11.29	-	-
н203У	н204У	12.75	-	-
161	н200У	2.62	-	-
89	161	14.12	-	-
162	н203У	7.98	-	-
н200У	162	3.81	-	-
81	89	5.53	-	-
155	81	32.22	-	-
156	155	25.37	-	-

3. Характеристики утоняемого земельного участка с кадастровым номером 17:17:0100098:122

№ п/п	Наименование характеристики	Значение характеристики
1	2	3
1	Площадь земельного участка +/- величина погрешности определения площади (P +/- ΔP), м ²	839 +/- 10
2	Формула, примененная для расчета предельной допустимой погрешности определения площади земельного участка (ΔP), м ²	$\Delta P = 3,5 * M_t * \sqrt{P} = 3,5 * 0,1 * \sqrt{839} = 10,00$
3	Иные сведения	

Сведения об уточняемых земельных участках, необходимые для исправления реестровых ошибок в сведениях о местоположении их границ

1. Сведения о характерных точках границы уточняемого земельного участка с кадастровым номером 17:17:0100098:132

Зона № -

Обозначение характерных точек границ	Существующие координаты, м		Уточненные координаты, м		Метод определения координат	Средняя квадратическая погрешность определения координат характерной точки (Mt), м	Формулы, примененные для расчета средней квадратической погрешности определения координат характерной точки (Mt), м
	X	Y	X	Y			
1	2	3	4	5	6	7	8
148	130622.75	148499.39	130673.38	148502.58	Геодезический метод	0.10	$Mt = \sqrt{(m_0^2 + m_1^2)} = \sqrt{(0.07^2 + 0.07^2)} = 0.10$
147	130638.37	148479.39	130664.98	148515.36	Геодезический метод	0.10	$Mt = \sqrt{(m_0^2 + m_1^2)} = \sqrt{(0.07^2 + 0.07^2)} = 0.10$
163	130655.40	148490.24	130638.26	148554.14	Геодезический метод	0.10	$Mt = \sqrt{(m_0^2 + m_1^2)} = \sqrt{(0.07^2 + 0.07^2)} = 0.10$
164	130661.52	148494.69	130641.04	148555.90	Геодезический метод	0.10	$Mt = \sqrt{(m_0^2 + m_1^2)} = \sqrt{(0.07^2 + 0.07^2)} = 0.10$
13	130673.72	148503.57	130624.15	148581.71	Геодезический метод	0.10	$Mt = \sqrt{(m_0^2 + m_1^2)} = \sqrt{(0.07^2 + 0.07^2)} = 0.10$
12	130638.58	148553.67	130580.94	148552.63	Геодезический метод	0.10	$Mt = \sqrt{(m_0^2 + m_1^2)} = \sqrt{(0.07^2 + 0.07^2)} = 0.10$
165	130641.05	148555.40	130622.36	148502.51	Геодезический метод	0.10	$Mt = \sqrt{(m_0^2 + m_1^2)} = \sqrt{(0.07^2 + 0.07^2)} = 0.10$
166	130623.90	148581.54	130640.63	148480.02	Геодезический метод	0.10	$Mt = \sqrt{(m_0^2 + m_1^2)} = \sqrt{(0.07^2 + 0.07^2)} = 0.10$
167	130584.63	148553.38	-	-	-	0.50	-
148	130622.75	148499.39	130673.38	148502.58	Геодезический метод	0.10	$Mt = \sqrt{(m_0^2 + m_1^2)} = \sqrt{(0.07^2 + 0.07^2)} = 0.10$

2. Сведения о частях границ уточняемого земельного участка с кадастровым номером 17:17:0100098:132

Обозначение части границ		Горизонтальное проложение (S), м	Описание прохождения части границ	Отметка о наличии земельного спора о местоположении границ земельного участка
от т.	до т.			
1	2	3	4	5
165	166	28.98	-	-
12	165	65.02	-	-
166	148	39.77	-	-
13	12	52.08	-	-
147	163	47.09	-	-
148	147	15.29	-	-
164	13	30.85	-	-
163	164	3.29	-	-

3. Характеристики утоняемого земельного участка с кадастровым номером 17:17:0100098:132

№ п/п	Наименование характеристики	Значение характеристики
1	2	3
1	Площадь земельного участка +/- величина погрешности определения площади($P \pm \Delta P$), м ²	4218 +/- 23
2	Формула, примененная для расчета предельной допустимой погрешности определения площади земельного участка (ΔP), м ²	$\Delta P = 3,5 * M_t * \sqrt{P} = 3,5 * 0,1 * \sqrt{4218} = 23,00$
3	Иные сведения	

Сведения об уточняемых земельных участках, необходимые для исправления реестровых ошибок в сведениях о местоположении их границ

1. Сведения о характерных точках границы уточняемого земельного участка с кадастровым номером 17:17:0100098:154

Зона № -

Обозначение характерных точек границ	Существующие координаты, м		Уточненные координаты, м		Метод определения координат	Средняя квадратическая погрешность определения координат характерной точки (Mt), м	Формулы, примененные для расчета средней квадратической погрешности определения координат характерной точки (Mt), м
	X	Y	X	Y			
1	2	3	4	5	6	7	8
168	130654.03	148670.80	130698.19	148664.61	Геодезический метод	0.10	$Mt = \sqrt{(m_0^2 + m_1^2)} = \sqrt{(0.07^2 + 0.07^2)} = 0.10$
169	130660.56	148661.61	-	-	-	0.10	-
170	130651.45	148655.20	-	-	-	0.10	-
171	130654.86	148650.36	130687.46	148680.60	Геодезический метод	0.10	$Mt = \sqrt{(m_0^2 + m_1^2)} = \sqrt{(0.07^2 + 0.07^2)} = 0.10$
172	130650.53	148647.31	-	-	-	0.10	-
173	130653.58	148642.98	-	-	-	0.10	-
100	130658.30	148636.27	-	-	-	0.10	-
99	130676.07	148648.80	130681.13	148689.64	Геодезический метод	0.10	$Mt = \sqrt{(m_0^2 + m_1^2)} = \sqrt{(0.07^2 + 0.07^2)} = 0.10$
98	130698.59	148663.72	130675.57	148685.77	Геодезический метод	0.10	$Mt = \sqrt{(m_0^2 + m_1^2)} = \sqrt{(0.07^2 + 0.07^2)} = 0.10$
174	130685.60	148681.06	130654.03	148670.80	Геодезический метод	0.10	$Mt = \sqrt{(m_0^2 + m_1^2)} = \sqrt{(0.07^2 + 0.07^2)} = 0.10$
175	130680.14	148688.82	-	-	-	0.10	-
н4У	-	-	130661.76	148661.98	Геодезический метод	0.10	$Mt = \sqrt{(m_0^2 + m_1^2)} = \sqrt{(0.07^2 + 0.07^2)} = 0.10$
н3У	-	-	130654.63	148656.69	Геодезический метод	0.10	$Mt = \sqrt{(m_0^2 + m_1^2)} = \sqrt{(0.07^2 + 0.07^2)} = 0.10$
н2У	-	-	130649.38	148653.20	Геодезический метод	0.10	$Mt = \sqrt{(m_0^2 + m_1^2)} = \sqrt{(0.07^2 + 0.07^2)} = 0.10$
н1У	-	-	130652.95	148648.20	Геодезический метод	0.10	$Mt = \sqrt{(m_0^2 + m_1^2)} = \sqrt{(0.07^2 + 0.07^2)} = 0.10$
н205У	-	-	130652.91	148646.32	Геодезический метод	0.10	$Mt = \sqrt{(m_0^2 + m_1^2)} = \sqrt{(0.07^2 + 0.07^2)} = 0.10$
н10У	-	-	130652.84	148643.15	Геодезический метод	0.10	$Mt = \sqrt{(m_0^2 + m_1^2)} = \sqrt{(0.07^2 + 0.07^2)} = 0.10$
12	-	-	130657.99	148635.96	Геодезический метод	0.10	$Mt = \sqrt{(m_0^2 + m_1^2)} = \sqrt{(0.07^2 + 0.07^2)} = 0.10$
11	-	-	130659.72	148637.26	Геодезический метод	0.10	$Mt = \sqrt{(m_0^2 + m_1^2)} = \sqrt{(0.07^2 + 0.07^2)} = 0.10$
7	-	-	130676.73	148649.36	Геодезический метод	0.10	$Mt = \sqrt{(m_0^2 + m_1^2)} = \sqrt{(0.07^2 + 0.07^2)} = 0.10$
168	130654.03	148670.80	130698.19	148664.61	Геодезический метод	0.10	$Mt = \sqrt{(m_0^2 + m_1^2)} = \sqrt{(0.07^2 + 0.07^2)} = 0.10$

**2. Сведения о частях границ уточняемого земельного участка
с кадастровым номером 17:17:0100098:154**

Обозначение части границ		Горизонтальное проложение (S), м	Описание прохождения части границ	Отметка о наличии земельного спора о местоположении границ земельного участка
от т.	до т.			
1	2	3	4	5
н2У	н1У	6.14	-	-
н3У	н2У	6.30	-	-
н205У	н10У	3.17	-	-
н1У	н205У	1.88	-	-
н4У	н3У	8.88	-	-
99	98	6.77	-	-
171	99	11.04	-	-
174	н4У	11.73	-	-
98	174	26.23	-	-
12	11	2.16	-	-
н10У	12	8.84	-	-
7	168	26.33	-	-
11	7	20.87	-	-
168	171	19.26	-	-

3. Характеристики уточняемого земельного участка с кадастровым номером 17:17:0100098:154

№ п/п	Наименование характеристики	Значение характеристики
1	2	3
1	Площадь земельного участка +/- величина погрешности определения площади (P +/- ΔP), м ²	1287 +/- 13
2	Формула, примененная для расчета предельной допустимой погрешности определения площади земельного участка (ΔP), м ²	$\Delta P = 3,5 * M_t * \sqrt{P} = 3,5 * 0,1 * \sqrt{1287} = 13,00$
3	Иные сведения	

Сведения об уточняемых земельных участках, необходимые для исправления реестровых ошибок в сведениях о местоположении их границ

1. Сведения о характерных точках границы уточняемого земельного участка с кадастровым номером 17:17:0100098:155

Зона № -

Обозначение характерных точек границ	Существующие координаты, м		Уточненные координаты, м		Метод определения координат	Средняя квадратическая погрешность определения координат характерной точки (Mt), м	Формулы, примененные для расчета средней квадратической погрешности определения координат характерной точки (Mt), м
	X	Y	X	Y			
1	2	3	4	5	6	7	8
168	130654.03	148670.80	130659.32	148720.46	Геодезический метод	0.10	$Mt = \sqrt{(m_0^2 + m_1^2)} = \sqrt{(0.07^2 + 0.07^2)} = 0.10$
175	130680.14	148688.82	130631.93	148701.89	Геодезический метод	0.10	$Mt = \sqrt{(m_0^2 + m_1^2)} = \sqrt{(0.07^2 + 0.07^2)} = 0.10$
176	130658.05	148719.54	130654.03	148670.80	Геодезический метод	0.10	$Mt = \sqrt{(m_0^2 + m_1^2)} = \sqrt{(0.07^2 + 0.07^2)} = 0.10$
177	130631.96	148701.86	130675.57	148685.77	Геодезический метод	0.10	$Mt = \sqrt{(m_0^2 + m_1^2)} = \sqrt{(0.07^2 + 0.07^2)} = 0.10$
99	-	-	130681.13	148689.64	Геодезический метод	0.10	$Mt = \sqrt{(m_0^2 + m_1^2)} = \sqrt{(0.07^2 + 0.07^2)} = 0.10$
168	130654.03	148670.80	130659.32	148720.46	Геодезический метод	0.10	$Mt = \sqrt{(m_0^2 + m_1^2)} = \sqrt{(0.07^2 + 0.07^2)} = 0.10$

2. Сведения о частях границ уточняемого земельного участка с кадастровым номером 17:17:0100098:155

Обозначение части границ		Горизонтальное проложение (S), м	Описание прохождения части границ	Отметка о наличии земельного спора о местоположении границ земельного участка
от т.	до т.			
1	2	3	4	5
175	176	38.14	-	-
168	175	33.09	-	-
177	99	6.77	-	-
176	177	26.23	-	-
99	168	37.76	-	-

3. Характеристики уточняемого земельного участка с кадастровым номером 17:17:0100098:155

№ п/п	Наименование характеристики	Значение характеристики
1	2	3
1	Площадь земельного участка +/- величина погрешности определения площади (P +/- ΔP), м ²	1254 +/- 12
2	Формула, примененная для расчета предельной допустимой погрешности определения площади земельного участка (ΔP), м ²	$\Delta P = 3,5 * Mt * \sqrt{P} = 3.5 * 0,1 * \sqrt{1254} = 12.00$
3	Иные сведения	

Сведения об уточняемых земельных участках, необходимые для исправления реестровых ошибок в сведениях о местоположении их границ

1. Сведения о характерных точках границы уточняемого земельного участка с кадастровым номером 17:17:0100098:167

Зона № -

Обозначение характерных точек границ	Существующие координаты, м		Уточненные координаты, м		Метод определения координат	Средняя квадратическая погрешность определения координат характерной точки (Mt), м	Формулы, примененные для расчета средней квадратической погрешности определения координат характерной точки (Mt), м
	X	Y	X	Y			
1	2	3	4	5	6	7	8
83	130523.74	148442.75	130535.66	148451.81	Геодезический метод	0.10	$Mt = \sqrt{(m_0^2 + m_1^2)} = \sqrt{(0.07^2 + 0.07^2)} = 0.10$
154	130527.74	148445.74	130529.95	148459.18	Геодезический метод	0.10	$Mt = \sqrt{(m_0^2 + m_1^2)} = \sqrt{(0.07^2 + 0.07^2)} = 0.10$
153	130535.07	148451.43	130524.65	148466.24	Геодезический метод	0.10	$Mt = \sqrt{(m_0^2 + m_1^2)} = \sqrt{(0.07^2 + 0.07^2)} = 0.10$
178	130524.33	148465.85	130519.05	148461.68	Геодезический метод	0.10	$Mt = \sqrt{(m_0^2 + m_1^2)} = \sqrt{(0.07^2 + 0.07^2)} = 0.10$
95	130518.93	148461.01	130519.26	148460.26	Геодезический метод	0.10	$Mt = \sqrt{(m_0^2 + m_1^2)} = \sqrt{(0.07^2 + 0.07^2)} = 0.10$
94	130515.43	148462.79	130519.09	148458.14	Геодезический метод	0.10	$Mt = \sqrt{(m_0^2 + m_1^2)} = \sqrt{(0.07^2 + 0.07^2)} = 0.10$
60	130511.40	148459.83	130517.06	148456.85	Геодезический метод	0.10	$Mt = \sqrt{(m_0^2 + m_1^2)} = \sqrt{(0.07^2 + 0.07^2)} = 0.10$
84	130514.89	148454.59	-	-	-	0.10	-
81	-	-	130515.47	148455.73	Геодезический метод	0.10	$Mt = \sqrt{(m_0^2 + m_1^2)} = \sqrt{(0.07^2 + 0.07^2)} = 0.10$
н141У	-	-	130518.18	148451.85	Геодезический метод	0.10	$Mt = \sqrt{(m_0^2 + m_1^2)} = \sqrt{(0.07^2 + 0.07^2)} = 0.10$
н140У	-	-	130524.32	148443.38	Геодезический метод	0.10	$Mt = \sqrt{(m_0^2 + m_1^2)} = \sqrt{(0.07^2 + 0.07^2)} = 0.10$
н199У	-	-	130528.59	148446.42	Геодезический метод	0.10	$Mt = \sqrt{(m_0^2 + m_1^2)} = \sqrt{(0.07^2 + 0.07^2)} = 0.10$
83	130523.74	148442.75	130535.66	148451.81	Геодезический метод	0.10	$Mt = \sqrt{(m_0^2 + m_1^2)} = \sqrt{(0.07^2 + 0.07^2)} = 0.10$

2. Сведения о частях границ уточняемого земельного участка с кадастровым номером 17:17:0100098:167

Обозначение части границ		Горизонтальное проложение (S), м	Описание прохождения части границ	Отметка о наличии земельного спора о местоположении границ земельного участка
от т.	до т.			
1	2	3	4	5
н199У	83	8.89	-	-
н140У	н199У	5.24	-	-
60	81	1.94	-	-
94	60	2.41	-	-
н141У	н140У	10.46	-	-
81	н141У	4.73	-	-
153	178	7.22	-	-

154	153	8.83	-	-
95	94	2.13	-	-
178	95	1.44	-	-
83	154	9.32	-	-

3. Характеристики утоняемого земельного участка с кадастровым номером 17:17:0100098:167

№ п/п	Наименование характеристики	Значение характеристики
1	2	3
1	Площадь земельного участка +/- величина погрешности определения площади (P +/- ΔP), м ²	234 +/- 5
2	Формула, примененная для расчета предельной допустимой погрешности определения площади земельного участка (ΔP), м ²	$\Delta P = 3,5 * M_t * \sqrt{P} = 3,5 * 0,1 * \sqrt{234} = 5,00$
3	Иные сведения	

Сведения об уточняемых земельных участках, необходимые для исправления реестровых ошибок в сведениях о местоположении их границ

1. Сведения о характерных точках границы уточняемого земельного участка с кадастровым номером 17:17:0100098:15

Зона № -

Обозначение характерных точек границ	Существующие координаты, м		Уточненные координаты, м		Метод определения координат	Средняя квадратическая погрешность определения координат характерной точки (Mt), м	Формулы, примененные для расчета средней квадратической погрешности определения координат характерной точки (Mt), м
	X	Y	X	Y			
1	2	3	4	5	6	7	8
183	130424.79	148633.01	130424.79	148633.01	Геодезический метод	0.1	$Mt = \sqrt{(m_0^2 + m_1^2)} = \sqrt{(0.07^2 + 0.07^2)} = 0.10$
184	130424.99	148632.79	130424.99	148632.79	Геодезический метод	0.1	$Mt = \sqrt{(m_0^2 + m_1^2)} = \sqrt{(0.07^2 + 0.07^2)} = 0.10$
185	130425.21	148632.99	130425.21	148632.99	Геодезический метод	0.1	$Mt = \sqrt{(m_0^2 + m_1^2)} = \sqrt{(0.07^2 + 0.07^2)} = 0.10$
186	130425.01	148633.21	130425.01	148633.21	Геодезический метод	0.1	$Mt = \sqrt{(m_0^2 + m_1^2)} = \sqrt{(0.07^2 + 0.07^2)} = 0.10$
183	130424.79	148633.01	130424.79	148633.01	Геодезический метод	0.1	$Mt = \sqrt{(m_0^2 + m_1^2)} = \sqrt{(0.07^2 + 0.07^2)} = 0.10$

2. Сведения о частях границ уточняемого земельного участка с кадастровым номером 17:17:0100098:15

Обозначение части границ		Горизонтальное положение (S), м	Описание прохождения части границ	Отметка о наличии земельного спора о местоположении границ земельного участка
от т.	до т.			
1	2	3	4	5
186	183	0.30	-	-
185	186	0.30	-	-
184	185	0.30	-	-
183	184	0.30	-	-

3. Характеристики уточняемого земельного участка с кадастровым номером 17:17:0100098:15

№ п/п	Наименование характеристики	Значение характеристики
1	2	3
1	Площадь земельного участка +/- величина погрешности определения площади (P +/- ΔP), м ²	0 +/- 0
2	Формула, примененная для расчета предельной допустимой погрешности определения площади земельного участка (ΔP), м ²	$\Delta P = \sqrt{\Delta \Sigma} \int \pm \frac{1}{4} \frac{1}{2} \frac{3}{4} 1^{23} n$
3	Иные сведения	

Сведения об уточняемых земельных участках, необходимые для исправления реестровых ошибок в сведениях о местоположении их границ

1. Сведения о характерных точках границы уточняемого земельного участка с кадастровым номером 17:17:0100098:16

Зона № -

Обозначение характерных точек границ	Существующие координаты, м		Уточненные координаты, м		Метод определения координат	Средняя квадратическая погрешность определения координат характерной точки (Mt), м	Формулы, примененные для расчета средней квадратической погрешности определения координат характерной точки (Mt), м
	X	Y	X	Y			
1	2	3	4	5	6	7	8
187	130394.05	148614.21	130394.05	148614.21	Геодезический метод	0.1	$Mt = \sqrt{(m_0^2 + m_1^2)} = \sqrt{(0.07^2 + 0.07^2)} = 0.10$
188	130393.79	148614.05	130393.79	148614.05	Геодезический метод	0.1	$Mt = \sqrt{(m_0^2 + m_1^2)} = \sqrt{(0.07^2 + 0.07^2)} = 0.10$
189	130393.95	148613.79	130393.95	148613.79	Геодезический метод	0.1	$Mt = \sqrt{(m_0^2 + m_1^2)} = \sqrt{(0.07^2 + 0.07^2)} = 0.10$
190	130394.21	148613.95	130394.21	148613.95	Геодезический метод	0.1	$Mt = \sqrt{(m_0^2 + m_1^2)} = \sqrt{(0.07^2 + 0.07^2)} = 0.10$
187	130394.05	148614.21	130394.05	148614.21	Геодезический метод	0.1	$Mt = \sqrt{(m_0^2 + m_1^2)} = \sqrt{(0.07^2 + 0.07^2)} = 0.10$

2. Сведения о частях границ уточняемого земельного участка с кадастровым номером 17:17:0100098:16

Обозначение части границ		Горизонтальное положение (S), м	Описание прохождения части границ	Отметка о наличии земельного спора о местоположении границ земельного участка
от т.	до т.			
1	2	3	4	5
189	190	0.31	-	-
188	189	0.31	-	-
190	187	0.31	-	-
187	188	0.31	-	-

3. Характеристики уточняемого земельного участка с кадастровым номером 17:17:0100098:16

№ п/п	Наименование характеристики	Значение характеристики
1	2	3
1	Площадь земельного участка +/- величина погрешности определения площади (P +/- ΔP), м ²	0 +/- 0
2	Формула, примененная для расчета предельной допустимой погрешности определения площади земельного участка (ΔP), м ²	$\Delta P = \sqrt{\Delta \Sigma} \int \pm \frac{1}{4} \frac{1}{2} \frac{3}{4} \dots$
3	Иные сведения	

Сведения об уточняемых земельных участках, необходимые для исправления реестровых ошибок в сведениях о местоположении их границ

1. Сведения о характерных точках границы уточняемого земельного участка с кадастровым номером 17:17:0100098:17

Зона № -

Обозначение характерных точек границ	Существующие координаты, м		Уточненные координаты, м		Метод определения координат	Средняя квадратическая погрешность определения координат характерной точки (Mt), м	Формулы, примененные для расчета средней квадратической погрешности определения координат характерной точки (Mt), м
	X	Y	X	Y			
1	2	3	4	5	6	7	8
191	130363.03	148591.21	130362.64	148594.56	Геодезический метод	0.1	$Mt = \sqrt{(m_0^2 + m_1^2)} = \sqrt{(0.07^2 + 0.07^2)} = 0.10$
192	130362.79	148591.03	130362.40	148594.38	Геодезический метод	0.1	$Mt = \sqrt{(m_0^2 + m_1^2)} = \sqrt{(0.07^2 + 0.07^2)} = 0.10$
193	130362.97	148590.79	130362.58	148594.14	Геодезический метод	0.1	$Mt = \sqrt{(m_0^2 + m_1^2)} = \sqrt{(0.07^2 + 0.07^2)} = 0.10$
194	130363.21	148590.97	130362.82	148594.32	Геодезический метод	0.1	$Mt = \sqrt{(m_0^2 + m_1^2)} = \sqrt{(0.07^2 + 0.07^2)} = 0.10$
191	130363.03	148591.21	130362.64	148594.56	Геодезический метод	0.1	$Mt = \sqrt{(m_0^2 + m_1^2)} = \sqrt{(0.07^2 + 0.07^2)} = 0.10$

2. Сведения о частях границ уточняемого земельного участка с кадастровым номером 17:17:0100098:17

Обозначение части границ		Горизонтальное положение (S), м	Описание прохождения части границ	Отметка о наличии земельного спора о местоположении границ земельного участка
от т.	до т.			
1	2	3	4	5
194	191	0.30	-	-
191	192	0.30	-	-
193	194	0.30	-	-
192	193	0.30	-	-

3. Характеристики уточняемого земельного участка с кадастровым номером 17:17:0100098:17

№ п/п	Наименование характеристики	Значение характеристики
1	2	3
1	Площадь земельного участка +/- величина погрешности определения площади (P +/- ΔP), м ²	0 +/- 0
2	Формула, примененная для расчета предельной допустимой погрешности определения площади земельного участка (ΔP), м ²	$\Delta P = \sqrt{\Delta \Sigma} \int \pm \frac{1}{4} \frac{1}{2} \frac{3}{4} \dots$
3	Иные сведения	

Сведения об уточняемых земельных участках, необходимые для исправления реестровых ошибок в сведениях о местоположении их границ

1. Сведения о характерных точках границы уточняемого земельного участка с кадастровым номером 17:17:0100098:18

Зона № -

Обозначение характерных точек границ	Существующие координаты, м		Уточненные координаты, м		Метод определения координат	Средняя квадратическая погрешность определения координат характерной точки (Mt), м	Формулы, примененные для расчета средней квадратической погрешности определения координат характерной точки (Mt), м
	X	Y	X	Y			
1	2	3	4	5	6	7	8
195	130338.04	148574.21	130337.65	148572.56	Геодезический метод	0.1	$Mt = \sqrt{(m_0^2 + m_1^2)} = \sqrt{(0.07^2 + 0.07^2)} = 0.10$
196	130337.79	148574.04	130337.40	148572.39	Геодезический метод	0.1	$Mt = \sqrt{(m_0^2 + m_1^2)} = \sqrt{(0.07^2 + 0.07^2)} = 0.10$
197	130337.96	148573.79	130337.57	148572.14	Геодезический метод	0.1	$Mt = \sqrt{(m_0^2 + m_1^2)} = \sqrt{(0.07^2 + 0.07^2)} = 0.10$
198	130338.21	148573.96	130337.82	148572.31	Геодезический метод	0.1	$Mt = \sqrt{(m_0^2 + m_1^2)} = \sqrt{(0.07^2 + 0.07^2)} = 0.10$
195	130338.04	148574.21	130337.65	148572.56	Геодезический метод	0.1	$Mt = \sqrt{(m_0^2 + m_1^2)} = \sqrt{(0.07^2 + 0.07^2)} = 0.10$

2. Сведения о частях границ уточняемого земельного участка с кадастровым номером 17:17:0100098:18

Обозначение части границ		Горизонтальное положение (S), м	Описание прохождения части границ	Отметка о наличии земельного спора о местоположении границ земельного участка
от т.	до т.			
1	2	3	4	5
196	197	0.30	-	-
195	196	0.30	-	-
198	195	0.30	-	-
197	198	0.30	-	-

3. Характеристики уточняемого земельного участка с кадастровым номером 17:17:0100098:18

№ п/п	Наименование характеристики	Значение характеристики
1	2	3
1	Площадь земельного участка +/- величина погрешности определения площади (P +/- ΔP), м ²	0 +/- 0
2	Формула, примененная для расчета предельной допустимой погрешности определения площади земельного участка (ΔP), м ²	$\Delta P = \sqrt{\Delta \Sigma} \int \pm \frac{1}{4} \frac{1}{2} \frac{3}{4} \dots$
3	Иные сведения	

Сведения об уточняемых земельных участках, необходимые для исправления реестровых ошибок в сведениях о местоположении их границ

1. Сведения о характерных точках границы уточняемого земельного участка с кадастровым номером 17:17:0100098:19

Зона № -

Обозначение характерных точек границ	Существующие координаты, м		Уточненные координаты, м		Метод определения координат	Средняя квадратическая погрешность определения координат характерной точки (Mt), м	Формулы, примененные для расчета средней квадратической погрешности определения координат характерной точки (Mt), м
	X	Y	X	Y			
1	2	3	4	5	6	7	8
199	130327.02	148565.21	130328.54	148566.79	Геодезический метод	0.1	$Mt = \sqrt{(m_0^2 + m_1^2)} = \sqrt{(0.07^2 + 0.07^2)} = 0.10$
200	130326.79	148565.02	130328.31	148566.60	Геодезический метод	0.1	$Mt = \sqrt{(m_0^2 + m_1^2)} = \sqrt{(0.07^2 + 0.07^2)} = 0.10$
201	130326.98	148564.79	130328.50	148566.37	Геодезический метод	0.1	$Mt = \sqrt{(m_0^2 + m_1^2)} = \sqrt{(0.07^2 + 0.07^2)} = 0.10$
202	130327.21	148564.98	130328.73	148566.56	Геодезический метод	0.1	$Mt = \sqrt{(m_0^2 + m_1^2)} = \sqrt{(0.07^2 + 0.07^2)} = 0.10$
199	130327.02	148565.21	130328.54	148566.79	Геодезический метод	0.1	$Mt = \sqrt{(m_0^2 + m_1^2)} = \sqrt{(0.07^2 + 0.07^2)} = 0.10$

2. Сведения о частях границ уточняемого земельного участка с кадастровым номером 17:17:0100098:19

Обозначение части границ		Горизонтальное положение (S), м	Описание прохождения части границ	Отметка о наличии земельного спора о местоположении границ земельного участка
от т.	до т.			
1	2	3	4	5
201	202	0.30	-	-
200	201	0.30	-	-
202	199	0.30	-	-
199	200	0.30	-	-

3. Характеристики уточняемого земельного участка с кадастровым номером 17:17:0100098:19

№ п/п	Наименование характеристики	Значение характеристики
1	2	3
1	Площадь земельного участка +/- величина погрешности определения площади (P +/- ΔP), м ²	0 +/- 0
2	Формула, примененная для расчета предельной допустимой погрешности определения площади земельного участка (ΔP), м ²	$\Delta P = \sqrt{\Delta \Sigma} \int \pm \frac{1}{4} \frac{1}{2} \frac{3}{4} \dots$
3	Иные сведения	

Сведения об уточняемых земельных участках, необходимые для исправления реестровых ошибок в сведениях о местоположении их границ

1. Сведения о характерных точках границы уточняемого земельного участка с кадастровым номером 17:17:0100098:20

Зона № -

Обозначение характерных точек границ	Существующие координаты, м		Уточненные координаты, м		Метод определения координат	Средняя квадратическая погрешность определения координат характерной точки (Mt), м	Формулы, примененные для расчета средней квадратической погрешности определения координат характерной точки (Mt), м
	X	Y	X	Y			
1	2	3	4	5	6	7	8
203	130452.97	148652.79	130452.97	148652.79	Геодезический метод	0.1	$Mt = \sqrt{(m_0^2 + m_1^2)} = \sqrt{(0.07^2 + 0.07^2)} = 0.10$
204	130453.21	148652.97	130453.21	148652.97	Геодезический метод	0.1	$Mt = \sqrt{(m_0^2 + m_1^2)} = \sqrt{(0.07^2 + 0.07^2)} = 0.10$
205	130453.03	148653.21	130453.03	148653.21	Геодезический метод	0.1	$Mt = \sqrt{(m_0^2 + m_1^2)} = \sqrt{(0.07^2 + 0.07^2)} = 0.10$
206	130452.79	148653.03	130452.79	148653.03	Геодезический метод	0.1	$Mt = \sqrt{(m_0^2 + m_1^2)} = \sqrt{(0.07^2 + 0.07^2)} = 0.10$
203	130452.97	148652.79	130452.97	148652.79	Геодезический метод	0.1	$Mt = \sqrt{(m_0^2 + m_1^2)} = \sqrt{(0.07^2 + 0.07^2)} = 0.10$

2. Сведения о частях границ уточняемого земельного участка с кадастровым номером 17:17:0100098:20

Обозначение части границ		Горизонтальное положение (S), м	Описание прохождения части границ	Отметка о наличии земельного спора о местоположении границ земельного участка
от т.	до т.			
1	2	3	4	5
206	203	0.30	-	-
203	204	0.30	-	-
205	206	0.30	-	-
204	205	0.30	-	-

3. Характеристики уточняемого земельного участка с кадастровым номером 17:17:0100098:20

№ п/п	Наименование характеристики	Значение характеристики
1	2	3
1	Площадь земельного участка +/- величина погрешности определения площади (P +/- ΔP), м ²	0 +/- 0
2	Формула, примененная для расчета предельной допустимой погрешности определения площади земельного участка (ΔP), м ²	$\Delta P = \sqrt{\Delta \Sigma} \int \pm \frac{1}{4} \frac{1}{2} \frac{3}{4} \dots$
3	Иные сведения	

Сведения об уточняемых земельных участках, необходимые для исправления реестровых ошибок в сведениях о местоположении их границ

1. Сведения о характерных точках границы уточняемого земельного участка с кадастровым номером 17:17:0100098:21

Зона № -

Обозначение характерных точек границ	Существующие координаты, м		Уточненные координаты, м		Метод определения координат	Средняя квадратическая погрешность определения координат характерной точки (Mt), м	Формулы, примененные для расчета средней квадратической погрешности определения координат характерной точки (Mt), м
	X	Y	X	Y			
1	2	3	4	5	6	7	8
207	130479.98	148674.79	130479.98	148674.79	Геодезический метод	0.1	$Mt = \sqrt{(m_0^2 + m_1^2)} = \sqrt{(0.07^2 + 0.07^2)} = 0.10$
208	130480.21	148674.98	130480.21	148674.98	Геодезический метод	0.1	$Mt = \sqrt{(m_0^2 + m_1^2)} = \sqrt{(0.07^2 + 0.07^2)} = 0.10$
209	130480.02	148675.21	130480.02	148675.21	Геодезический метод	0.1	$Mt = \sqrt{(m_0^2 + m_1^2)} = \sqrt{(0.07^2 + 0.07^2)} = 0.10$
210	130479.79	148675.02	130479.79	148675.02	Геодезический метод	0.1	$Mt = \sqrt{(m_0^2 + m_1^2)} = \sqrt{(0.07^2 + 0.07^2)} = 0.10$
207	130479.98	148674.79	130479.98	148674.79	Геодезический метод	0.1	$Mt = \sqrt{(m_0^2 + m_1^2)} = \sqrt{(0.07^2 + 0.07^2)} = 0.10$

2. Сведения о частях границ уточняемого земельного участка с кадастровым номером 17:17:0100098:21

Обозначение части границ		Горизонтальное положение (S), м	Описание прохождения части границ	Отметка о наличии земельного спора о местоположении границ земельного участка
от т.	до т.			
1	2	3	4	5
210	207	0.30	-	-
209	210	0.30	-	-
208	209	0.30	-	-
207	208	0.30	-	-

3. Характеристики уточняемого земельного участка с кадастровым номером 17:17:0100098:21

№ п/п	Наименование характеристики	Значение характеристики
1	2	3
1	Площадь земельного участка +/- величина погрешности определения площади (P +/- ΔP), м ²	0 +/- 0
2	Формула, примененная для расчета предельной допустимой погрешности определения площади земельного участка (ΔP), м ²	$\Delta P = \sqrt{\Delta \Sigma} \int \pm \frac{1}{4} \frac{1}{2} \frac{3}{4} \dots$
3	Иные сведения	

Сведения об уточняемых земельных участках, необходимые для исправления реестровых ошибок в сведениях о местоположении их границ

1. Сведения о характерных точках границы уточняемого земельного участка с кадастровым номером 17:17:0100098:22

Зона № -

Обозначение характерных точек границ	Существующие координаты, м		Уточненные координаты, м		Метод определения координат	Средняя квадратическая погрешность определения координат характерной точки (Mt), м	Формулы, примененные для расчета средней квадратической погрешности определения координат характерной точки (Mt), м
	X	Y	X	Y			
1	2	3	4	5	6	7	8
211	130507.93	148688.80	130507.93	148688.80	Геодезический метод	0.1	$Mt = \sqrt{(m_0^2 + m_1^2)} = \sqrt{(0.07^2 + 0.07^2)} = 0.10$
212	130508.20	148688.93	130508.20	148688.93	Геодезический метод	0.1	$Mt = \sqrt{(m_0^2 + m_1^2)} = \sqrt{(0.07^2 + 0.07^2)} = 0.10$
213	130508.07	148689.20	130508.07	148689.20	Геодезический метод	0.1	$Mt = \sqrt{(m_0^2 + m_1^2)} = \sqrt{(0.07^2 + 0.07^2)} = 0.10$
214	130507.80	148689.07	130507.80	148689.07	Геодезический метод	0.1	$Mt = \sqrt{(m_0^2 + m_1^2)} = \sqrt{(0.07^2 + 0.07^2)} = 0.10$
211	130507.93	148688.80	130507.93	148688.80	Геодезический метод	0.1	$Mt = \sqrt{(m_0^2 + m_1^2)} = \sqrt{(0.07^2 + 0.07^2)} = 0.10$

2. Сведения о частях границ уточняемого земельного участка с кадастровым номером 17:17:0100098:22

Обозначение части границ		Горизонтальное положение (S), м	Описание прохождения части границ	Отметка о наличии земельного спора о местоположении границ земельного участка
от т.	до т.			
1	2	3	4	5
213	214	0.30	-	-
212	213	0.30	-	-
214	211	0.30	-	-
211	212	0.30	-	-

3. Характеристики уточняемого земельного участка с кадастровым номером 17:17:0100098:22

№ п/п	Наименование характеристики	Значение характеристики
1	2	3
1	Площадь земельного участка +/- величина погрешности определения площади (P +/- ΔP), м ²	0 +/- 0
2	Формула, примененная для расчета предельной допустимой погрешности определения площади земельного участка (ΔP), м ²	$\Delta P = \sqrt{\Delta \Sigma} \int \pm \frac{1}{4} \frac{1}{2} \frac{3}{4} \dots$
3	Иные сведения	

Сведения об уточняемых земельных участках, необходимые для исправления реестровых ошибок в сведениях о местоположении их границ

1. Сведения о характерных точках границы уточняемого земельного участка с кадастровым номером 17:17:0100098:23

Зона № -

Обозначение характерных точек границ	Существующие координаты, м		Уточненные координаты, м		Метод определения координат	Средняя квадратическая погрешность определения координат характерной точки (Mt), м	Формулы, примененные для расчета средней квадратической погрешности определения координат характерной точки (Mt), м
	X	Y	X	Y			
1	2	3	4	5	6	7	8
215	130535.95	148706.79	130535.95	148706.79	Геодезический метод	0.1	$Mt = \sqrt{(m_0^2 + m_1^2)} = \sqrt{(0.07^2 + 0.07^2)} = 0.10$
216	130536.21	148706.95	130536.21	148706.95	Геодезический метод	0.1	$Mt = \sqrt{(m_0^2 + m_1^2)} = \sqrt{(0.07^2 + 0.07^2)} = 0.10$
217	130536.05	148707.21	130536.05	148707.21	Геодезический метод	0.1	$Mt = \sqrt{(m_0^2 + m_1^2)} = \sqrt{(0.07^2 + 0.07^2)} = 0.10$
218	130535.79	148707.05	130535.79	148707.05	Геодезический метод	0.1	$Mt = \sqrt{(m_0^2 + m_1^2)} = \sqrt{(0.07^2 + 0.07^2)} = 0.10$
215	130535.95	148706.79	130535.95	148706.79	Геодезический метод	0.1	$Mt = \sqrt{(m_0^2 + m_1^2)} = \sqrt{(0.07^2 + 0.07^2)} = 0.10$

2. Сведения о частях границ уточняемого земельного участка с кадастровым номером 17:17:0100098:23

Обозначение части границ		Горизонтальное проложение (S), м	Описание прохождения части границ	Отметка о наличии земельного спора о местоположении границ земельного участка
от т.	до т.			
1	2	3	4	5
218	215	0.31	-	-
215	216	0.31	-	-
217	218	0.31	-	-
216	217	0.31	-	-

3. Характеристики уточняемого земельного участка с кадастровым номером 17:17:0100098:23

№ п/п	Наименование характеристики	Значение характеристики
1	2	3
1	Площадь земельного участка +/- величина погрешности определения площади (P +/- ΔP), м ²	0 +/- 0
2	Формула, примененная для расчета предельной допустимой погрешности определения площади земельного участка (ΔP), м ²	$\Delta P = \sqrt{\Delta \Sigma} \int \pm \frac{1}{4} \frac{1}{2} \frac{3}{4} \dots$
3	Иные сведения	

Сведения об уточняемых земельных участках, необходимые для исправления реестровых ошибок в сведениях о местоположении их границ

1. Сведения о характерных точках границы уточняемого земельного участка с кадастровым номером 17:17:0100098:24

Зона № -

Обозначение характерных точек границ	Существующие координаты, м		Уточненные координаты, м		Метод определения координат	Средняя квадратическая погрешность определения координат характерной точки (Mt), м	Формулы, примененные для расчета средней квадратической погрешности определения координат характерной точки (Mt), м
	X	Y	X	Y			
1	2	3	4	5	6	7	8
219	130564.20	148724.94	130562.02	148724.70	Геодезический метод	0.1	$Mt = \sqrt{(m_0^2 + m_1^2)} = \sqrt{(0.07^2 + 0.07^2)} = 0.10$
220	130564.06	148725.20	130561.88	148724.96	Геодезический метод	0.1	$Mt = \sqrt{(m_0^2 + m_1^2)} = \sqrt{(0.07^2 + 0.07^2)} = 0.10$
221	130563.80	148725.06	130561.62	148724.82	Геодезический метод	0.1	$Mt = \sqrt{(m_0^2 + m_1^2)} = \sqrt{(0.07^2 + 0.07^2)} = 0.10$
222	130563.94	148724.80	130561.76	148724.56	Геодезический метод	0.1	$Mt = \sqrt{(m_0^2 + m_1^2)} = \sqrt{(0.07^2 + 0.07^2)} = 0.10$
219	130564.20	148724.94	130562.02	148724.70	Геодезический метод	0.1	$Mt = \sqrt{(m_0^2 + m_1^2)} = \sqrt{(0.07^2 + 0.07^2)} = 0.10$

2. Сведения о частях границ уточняемого земельного участка с кадастровым номером 17:17:0100098:24

Обозначение части границ		Горизонтальное положение (S), м	Описание прохождения части границ	Отметка о наличии земельного спора о местоположении границ земельного участка
от т.	до т.			
1	2	3	4	5
220	221	0.30	-	-
219	220	0.30	-	-
222	219	0.30	-	-
221	222	0.30	-	-

3. Характеристики уточняемого земельного участка с кадастровым номером 17:17:0100098:24

№ п/п	Наименование характеристики	Значение характеристики
1	2	3
1	Площадь земельного участка +/- величина погрешности определения площади (P +/- ΔP), м ²	0 +/- 0
2	Формула, примененная для расчета предельной допустимой погрешности определения площади земельного участка (ΔP), м ²	$\Delta P = \sqrt{\Delta \Sigma} \int \pm \frac{1}{4} \frac{1}{2} \frac{3}{4} \dots$
3	Иные сведения	

Сведения об уточняемых земельных участках, необходимые для исправления реестровых ошибок в сведениях о местоположении их границ

1. Сведения о характерных точках границы уточняемого земельного участка с кадастровым номером 17:17:0100098:25

Зона № -

Обозначение характерных точек границ	Существующие координаты, м		Уточненные координаты, м		Метод определения координат	Средняя квадратическая погрешность определения координат характерной точки (Mt), м	Формулы, примененные для расчета средней квадратической погрешности определения координат характерной точки (Mt), м
	X	Y	X	Y			
1	2	3	4	5	6	7	8
223	130615.97	148763.79	130615.97	148763.79	Геодезический метод	0.1	$Mt = \sqrt{(m_0^2 + m_1^2)} = \sqrt{(0.07^2 + 0.07^2)} = 0.10$
224	130616.21	148763.97	130616.21	148763.97	Геодезический метод	0.1	$Mt = \sqrt{(m_0^2 + m_1^2)} = \sqrt{(0.07^2 + 0.07^2)} = 0.10$
225	130616.03	148764.21	130616.03	148764.21	Геодезический метод	0.1	$Mt = \sqrt{(m_0^2 + m_1^2)} = \sqrt{(0.07^2 + 0.07^2)} = 0.10$
226	130615.79	148764.03	130615.79	148764.03	Геодезический метод	0.1	$Mt = \sqrt{(m_0^2 + m_1^2)} = \sqrt{(0.07^2 + 0.07^2)} = 0.10$
223	130615.97	148763.79	130615.97	148763.79	Геодезический метод	0.1	$Mt = \sqrt{(m_0^2 + m_1^2)} = \sqrt{(0.07^2 + 0.07^2)} = 0.10$

2. Сведения о частях границ уточняемого земельного участка с кадастровым номером 17:17:0100098:25

Обозначение части границ		Горизонтальное положение (S), м	Описание прохождения части границ	Отметка о наличии земельного спора о местоположении границ земельного участка
от т.	до т.			
1	2	3	4	5
226	223	0.30	-	-
225	226	0.30	-	-
224	225	0.30	-	-
223	224	0.30	-	-

3. Характеристики уточняемого земельного участка с кадастровым номером 17:17:0100098:25

№ п/п	Наименование характеристики	Значение характеристики
1	2	3
1	Площадь земельного участка +/- величина погрешности определения площади (P +/- ΔP), м ²	0 +/- 0
2	Формула, примененная для расчета предельной допустимой погрешности определения площади земельного участка (ΔP), м ²	$\Delta P = \sqrt{\Delta \Sigma} \int \pm \frac{1}{4} \frac{1}{2} \frac{3}{4} \dots$
3	Иные сведения	

Сведения об уточняемых земельных участках, необходимые для исправления реестровых ошибок в сведениях о местоположении их границ

1. Сведения о характерных точках границы уточняемого земельного участка с кадастровым номером 17:17:0100098:26

Зона № -

Обозначение характерных точек границ	Существующие координаты, м		Уточненные координаты, м		Метод определения координат	Средняя квадратическая погрешность определения координат характерной точки (Mt), м	Формулы, примененные для расчета средней квадратической погрешности определения координат характерной точки (Mt), м
	X	Y	X	Y			
1	2	3	4	5	6	7	8
227	130583.21	148690.96	130583.21	148690.96	Геодезический метод	0.1	$Mt = \sqrt{(m_0^2 + m_1^2)} = \sqrt{(0.07^2 + 0.07^2)} = 0.10$
77	130583.04	148691.21	130583.04	148691.21	Геодезический метод	0.1	$Mt = \sqrt{(m_0^2 + m_1^2)} = \sqrt{(0.07^2 + 0.07^2)} = 0.10$
228	130582.79	148691.04	130582.79	148691.04	Геодезический метод	0.1	$Mt = \sqrt{(m_0^2 + m_1^2)} = \sqrt{(0.07^2 + 0.07^2)} = 0.10$
229	130582.96	148690.79	130582.96	148690.79	Геодезический метод	0.1	$Mt = \sqrt{(m_0^2 + m_1^2)} = \sqrt{(0.07^2 + 0.07^2)} = 0.10$
227	130583.21	148690.96	130583.21	148690.96	Геодезический метод	0.1	$Mt = \sqrt{(m_0^2 + m_1^2)} = \sqrt{(0.07^2 + 0.07^2)} = 0.10$

2. Сведения о частях границ уточняемого земельного участка с кадастровым номером 17:17:0100098:26

Обозначение части границ		Горизонтальное положение (S), м	Описание прохождения части границ	Отметка о наличии земельного спора о местоположении границ земельного участка
от т.	до т.			
1	2	3	4	5
77	228	0.30	-	-
227	77	0.30	-	-
229	227	0.30	-	-
228	229	0.30	-	-

3. Характеристики уточняемого земельного участка с кадастровым номером 17:17:0100098:26

№ п/п	Наименование характеристики	Значение характеристики
1	2	3
1	Площадь земельного участка +/- величина погрешности определения площади (P +/- ΔP), м ²	0 +/- 0
2	Формула, примененная для расчета предельной допустимой погрешности определения площади земельного участка (ΔP), м ²	$\Delta P = \sqrt{\Delta \Sigma} \int \pm \frac{1}{4} \frac{1}{2} \frac{3}{4} \dots$
3	Иные сведения	

Сведения об уточняемых земельных участках, необходимые для исправления реестровых ошибок в сведениях о местоположении их границ

1. Сведения о характерных точках границы уточняемого земельного участка с кадастровым номером 17:17:0100098:27

Зона № -

Обозначение характерных точек границ	Существующие координаты, м		Уточненные координаты, м		Метод определения координат	Средняя квадратическая погрешность определения координат характерной точки (Mt), м	Формулы, примененные для расчета средней квадратической погрешности определения координат характерной точки (Mt), м
	X	Y	X	Y			
1	2	3	4	5	6	7	8
230	130606.21	148655.98	130606.21	148655.98	Геодезический метод	0.1	$Mt = \sqrt{(m_0^2 + m_1^2)} = \sqrt{(0.07^2 + 0.07^2)} = 0.10$
231	130606.02	148656.21	130606.02	148656.21	Геодезический метод	0.1	$Mt = \sqrt{(m_0^2 + m_1^2)} = \sqrt{(0.07^2 + 0.07^2)} = 0.10$
232	130605.79	148656.02	130605.79	148656.02	Геодезический метод	0.1	$Mt = \sqrt{(m_0^2 + m_1^2)} = \sqrt{(0.07^2 + 0.07^2)} = 0.10$
233	130605.98	148655.79	130605.98	148655.79	Геодезический метод	0.1	$Mt = \sqrt{(m_0^2 + m_1^2)} = \sqrt{(0.07^2 + 0.07^2)} = 0.10$
230	130606.21	148655.98	130606.21	148655.98	Геодезический метод	0.1	$Mt = \sqrt{(m_0^2 + m_1^2)} = \sqrt{(0.07^2 + 0.07^2)} = 0.10$

2. Сведения о частях границ уточняемого земельного участка с кадастровым номером 17:17:0100098:27

Обозначение части границ		Горизонтальное положение (S), м	Описание прохождения части границ	Отметка о наличии земельного спора о местоположении границ земельного участка
от т.	до т.			
1	2	3	4	5
230	231	0.30	-	-
232	233	0.30	-	-
231	232	0.30	-	-
233	230	0.30	-	-

3. Характеристики уточняемого земельного участка с кадастровым номером 17:17:0100098:27

№ п/п	Наименование характеристики	Значение характеристики
1	2	3
1	Площадь земельного участка +/- величина погрешности определения площади (P +/- ΔP), м ²	0 +/- 0
2	Формула, примененная для расчета предельной допустимой погрешности определения площади земельного участка (ΔP), м ²	$\Delta P = \sqrt{\Delta \Sigma} \int \pm \frac{1}{4} \frac{1}{2} \frac{3}{4} \dots$
3	Иные сведения	

Сведения об уточняемых земельных участках, необходимые для исправления реестровых ошибок в сведениях о местоположении их границ

1. Сведения о характерных точках границы уточняемого земельного участка с кадастровым номером 17:17:0100098:28

Зона № -

Обозначение характерных точек границ	Существующие координаты, м		Уточненные координаты, м		Метод определения координат	Средняя квадратическая погрешность определения координат характерной точки (Mt), м	Формулы, примененные для расчета средней квадратической погрешности определения координат характерной точки (Mt), м
	X	Y	X	Y			
1	2	3	4	5	6	7	8
234	130637.97	148618.79	130635.57	148616.44	Геодезический метод	0.1	$Mt = \sqrt{(m_0^2 + m_1^2)} = \sqrt{(0.07^2 + 0.07^2)} = 0.10$
235	130638.21	148618.97	130635.81	148616.62	Геодезический метод	0.1	$Mt = \sqrt{(m_0^2 + m_1^2)} = \sqrt{(0.07^2 + 0.07^2)} = 0.10$
236	130638.03	148619.21	130635.63	148616.86	Геодезический метод	0.1	$Mt = \sqrt{(m_0^2 + m_1^2)} = \sqrt{(0.07^2 + 0.07^2)} = 0.10$
237	130637.79	148619.03	130635.39	148616.68	Геодезический метод	0.1	$Mt = \sqrt{(m_0^2 + m_1^2)} = \sqrt{(0.07^2 + 0.07^2)} = 0.10$
234	130637.97	148618.79	130635.57	148616.44	Геодезический метод	0.1	$Mt = \sqrt{(m_0^2 + m_1^2)} = \sqrt{(0.07^2 + 0.07^2)} = 0.10$

2. Сведения о частях границ уточняемого земельного участка с кадастровым номером 17:17:0100098:28

Обозначение части границ		Горизонтальное положение (S), м	Описание прохождения части границ	Отметка о наличии земельного спора о местоположении границ земельного участка
от т.	до т.			
1	2	3	4	5
237	234	0.30	-	-
236	237	0.30	-	-
235	236	0.30	-	-
234	235	0.30	-	-

3. Характеристики уточняемого земельного участка с кадастровым номером 17:17:0100098:28

№ п/п	Наименование характеристики	Значение характеристики
1	2	3
1	Площадь земельного участка +/- величина погрешности определения площади (P +/- ΔP), м ²	0 +/- 0
2	Формула, примененная для расчета предельной допустимой погрешности определения площади земельного участка (ΔP), м ²	$\Delta P = \sqrt{\Delta \Sigma} \int \pm \frac{1}{4} \frac{1}{2} \frac{3}{4} \dots$
3	Иные сведения	

Сведения об уточняемых земельных участках, необходимые для исправления реестровых ошибок в сведениях о местоположении их границ

1. Сведения о характерных точках границы уточняемого земельного участка с кадастровым номером 17:17:0100098:29

Зона № -

Обозначение характерных точек границ	Существующие координаты, м		Уточненные координаты, м		Метод определения координат	Средняя квадратическая погрешность определения координат характерной точки (Mt), м	Формулы, примененные для расчета средней квадратической погрешности определения координат характерной точки (Mt), м
	X	Y	X	Y			
1	2	3	4	5	6	7	8
238	130598.95	148588.79	130598.29	148590.71	Геодезический метод	0.1	$Mt = \sqrt{(m_0^2 + m_1^2)} = \sqrt{(0.07^2 + 0.07^2)} = 0.10$
239	130599.21	148588.95	130598.55	148590.87	Геодезический метод	0.1	$Mt = \sqrt{(m_0^2 + m_1^2)} = \sqrt{(0.07^2 + 0.07^2)} = 0.10$
240	130599.05	148589.21	130598.39	148591.13	Геодезический метод	0.1	$Mt = \sqrt{(m_0^2 + m_1^2)} = \sqrt{(0.07^2 + 0.07^2)} = 0.10$
241	130598.79	148589.05	130598.13	148590.97	Геодезический метод	0.1	$Mt = \sqrt{(m_0^2 + m_1^2)} = \sqrt{(0.07^2 + 0.07^2)} = 0.10$
238	130598.95	148588.79	130598.29	148590.71	Геодезический метод	0.1	$Mt = \sqrt{(m_0^2 + m_1^2)} = \sqrt{(0.07^2 + 0.07^2)} = 0.10$

2. Сведения о частях границ уточняемого земельного участка с кадастровым номером 17:17:0100098:29

Обозначение части границ		Горизонтальное положение (S), м	Описание прохождения части границ	Отметка о наличии земельного спора о местоположении границ земельного участка
от т.	до т.			
1	2	3	4	5
239	240	0.31	-	-
238	239	0.31	-	-
241	238	0.31	-	-
240	241	0.31	-	-

3. Характеристики уточняемого земельного участка с кадастровым номером 17:17:0100098:29

№ п/п	Наименование характеристики	Значение характеристики
1	2	3
1	Площадь земельного участка +/- величина погрешности определения площади (P +/- ΔP), м ²	0 +/- 0
2	Формула, примененная для расчета предельной допустимой погрешности определения площади земельного участка (ΔP), м ²	$\Delta P = \sqrt{\Delta \Sigma} \int \pm \frac{1}{4} \frac{1}{2} \frac{3}{4} \dots$
3	Иные сведения	

Сведения об уточняемых земельных участках, необходимые для исправления реестровых ошибок в сведениях о местоположении их границ

1. Сведения о характерных точках границы уточняемого земельного участка с кадастровым номером 17:17:0100098:30

Зона № -

Обозначение характерных точек границ	Существующие координаты, м		Уточненные координаты, м		Метод определения координат	Средняя квадратическая погрешность определения координат характерной точки (Mt), м	Формулы, примененные для расчета средней квадратической погрешности определения координат характерной точки (Mt), м
	X	Y	X	Y			
1	2	3	4	5	6	7	8
242	130555.96	148561.79	130555.96	148561.79	Геодезический метод	0.1	$Mt = \sqrt{(m_0^2 + m_1^2)} = \sqrt{(0.07^2 + 0.07^2)} = 0.10$
243	130556.21	148561.96	130556.21	148561.96	Геодезический метод	0.1	$Mt = \sqrt{(m_0^2 + m_1^2)} = \sqrt{(0.07^2 + 0.07^2)} = 0.10$
244	130556.04	148562.21	130556.04	148562.21	Геодезический метод	0.1	$Mt = \sqrt{(m_0^2 + m_1^2)} = \sqrt{(0.07^2 + 0.07^2)} = 0.10$
245	130555.79	148562.04	130555.79	148562.04	Геодезический метод	0.1	$Mt = \sqrt{(m_0^2 + m_1^2)} = \sqrt{(0.07^2 + 0.07^2)} = 0.10$
242	130555.96	148561.79	130555.96	148561.79	Геодезический метод	0.1	$Mt = \sqrt{(m_0^2 + m_1^2)} = \sqrt{(0.07^2 + 0.07^2)} = 0.10$

2. Сведения о частях границ уточняемого земельного участка с кадастровым номером 17:17:0100098:30

Обозначение части границ		Горизонтальное положение (S), м	Описание прохождения части границ	Отметка о наличии земельного спора о местоположении границ земельного участка
от т.	до т.			
1	2	3	4	5
242	243	0.30	-	-
244	245	0.30	-	-
243	244	0.30	-	-
245	242	0.30	-	-

3. Характеристики уточняемого земельного участка с кадастровым номером 17:17:0100098:30

№ п/п	Наименование характеристики	Значение характеристики
1	2	3
1	Площадь земельного участка +/- величина погрешности определения площади (P +/- ΔP), м ²	0 +/- 0
2	Формула, примененная для расчета предельной допустимой погрешности определения площади земельного участка (ΔP), м ²	$\Delta P = \sqrt{\Delta \Sigma} \int \pm \frac{1}{4} \frac{1}{2} \frac{3}{4} \dots$
3	Иные сведения	

Сведения об уточняемых земельных участках, необходимые для исправления реестровых ошибок в сведениях о местоположении их границ

1. Сведения о характерных точках границы уточняемого земельного участка с кадастровым номером 17:17:0100098:31

Зона № -

Обозначение характерных точек границ	Существующие координаты, м		Уточненные координаты, м		Метод определения координат	Средняя квадратическая погрешность определения координат характерной точки (Mt), м	Формулы, примененные для расчета средней квадратической погрешности определения координат характерной точки (Mt), м
	X	Y	X	Y			
1	2	3	4	5	6	7	8
246	130516.97	148535.79	130517.13	148535.73	Геодезический метод	0.1	$Mt = \sqrt{(m_0^2 + m_1^2)} = \sqrt{(0.07^2 + 0.07^2)} = 0.10$
247	130517.21	148535.97	130517.37	148535.91	Геодезический метод	0.1	$Mt = \sqrt{(m_0^2 + m_1^2)} = \sqrt{(0.07^2 + 0.07^2)} = 0.10$
248	130517.03	148536.21	130517.19	148536.15	Геодезический метод	0.1	$Mt = \sqrt{(m_0^2 + m_1^2)} = \sqrt{(0.07^2 + 0.07^2)} = 0.10$
249	130516.79	148536.03	130516.95	148535.97	Геодезический метод	0.1	$Mt = \sqrt{(m_0^2 + m_1^2)} = \sqrt{(0.07^2 + 0.07^2)} = 0.10$
246	130516.97	148535.79	130517.13	148535.73	Геодезический метод	0.1	$Mt = \sqrt{(m_0^2 + m_1^2)} = \sqrt{(0.07^2 + 0.07^2)} = 0.10$

2. Сведения о частях границ уточняемого земельного участка с кадастровым номером 17:17:0100098:31

Обозначение части границ		Горизонтальное положение (S), м	Описание прохождения части границ	Отметка о наличии земельного спора о местоположении границ земельного участка
от т.	до т.			
1	2	3	4	5
249	246	0.30	-	-
248	249	0.30	-	-
247	248	0.30	-	-
246	247	0.30	-	-

3. Характеристики уточняемого земельного участка с кадастровым номером 17:17:0100098:31

№ п/п	Наименование характеристики	Значение характеристики
1	2	3
1	Площадь земельного участка +/- величина погрешности определения площади (P +/- ΔP), м ²	0 +/- 0
2	Формула, примененная для расчета предельной допустимой погрешности определения площади земельного участка (ΔP), м ²	$\Delta P = \sqrt{\Delta \Sigma} \int \pm \frac{1}{4} \frac{1}{2} \frac{3}{4} \dots$
3	Иные сведения	

Сведения об уточняемых земельных участках, необходимые для исправления реестровых ошибок в сведениях о местоположении их границ

1. Сведения о характерных точках границы уточняемого земельного участка с кадастровым номером 17:17:0100098:32

Зона № -

Обозначение характерных точек границ	Существующие координаты, м		Уточненные координаты, м		Метод определения координат	Средняя квадратическая погрешность определения координат характерной точки (Mt), м	Формулы, примененные для расчета средней квадратической погрешности определения координат характерной точки (Mt), м
	X	Y	X	Y			
1	2	3	4	5	6	7	8
250	130479.96	148507.79	130479.96	148507.79	Геодезический метод	0.1	$Mt = \sqrt{(m_0^2 + m_1^2)} = \sqrt{(0.07^2 + 0.07^2)} = 0.10$
251	130480.21	148507.96	130480.21	148507.96	Геодезический метод	0.1	$Mt = \sqrt{(m_0^2 + m_1^2)} = \sqrt{(0.07^2 + 0.07^2)} = 0.10$
252	130480.04	148508.21	130480.04	148508.21	Геодезический метод	0.1	$Mt = \sqrt{(m_0^2 + m_1^2)} = \sqrt{(0.07^2 + 0.07^2)} = 0.10$
253	130479.79	148508.04	130479.79	148508.04	Геодезический метод	0.1	$Mt = \sqrt{(m_0^2 + m_1^2)} = \sqrt{(0.07^2 + 0.07^2)} = 0.10$
250	130479.96	148507.79	130479.96	148507.79	Геодезический метод	0.1	$Mt = \sqrt{(m_0^2 + m_1^2)} = \sqrt{(0.07^2 + 0.07^2)} = 0.10$

2. Сведения о частях границ уточняемого земельного участка с кадастровым номером 17:17:0100098:32

Обозначение части границ		Горизонтальное проложение (S), м	Описание прохождения части границ	Отметка о наличии земельного спора о местоположении границ земельного участка
от т.	до т.			
1	2	3	4	5
251	252	0.30	-	-
250	251	0.30	-	-
253	250	0.30	-	-
252	253	0.30	-	-

3. Характеристики уточняемого земельного участка с кадастровым номером 17:17:0100098:32

№ п/п	Наименование характеристики	Значение характеристики
1	2	3
1	Площадь земельного участка +/- величина погрешности определения площади (P +/- ΔP), м ²	0 +/- 0
2	Формула, примененная для расчета предельной допустимой погрешности определения площади земельного участка (ΔP), м ²	$\Delta P = \sqrt{\Delta \Sigma} \int \pm \frac{1}{4} \frac{1}{2} \frac{3}{4} \dots$
3	Иные сведения	

Сведения об уточняемых земельных участках, необходимые для исправления реестровых ошибок в сведениях о местоположении их границ

1. Сведения о характерных точках границы уточняемого земельного участка с кадастровым номером 17:17:0100098:33

Зона № -

Обозначение характерных точек границ	Существующие координаты, м		Уточненные координаты, м		Метод определения координат	Средняя квадратическая погрешность определения координат характерной точки (Mt), м	Формулы, примененные для расчета средней квадратической погрешности определения координат характерной точки (Mt), м
	X	Y	X	Y			
1	2	3	4	5	6	7	8
254	130435.96	148477.79	130435.96	148477.79	Геодезический метод	0.1	$Mt = \sqrt{(m_0^2 + m_1^2)} = \sqrt{(0.07^2 + 0.07^2)} = 0.10$
255	130436.21	148477.96	130436.21	148477.96	Геодезический метод	0.1	$Mt = \sqrt{(m_0^2 + m_1^2)} = \sqrt{(0.07^2 + 0.07^2)} = 0.10$
256	130436.04	148478.21	130436.04	148478.21	Геодезический метод	0.1	$Mt = \sqrt{(m_0^2 + m_1^2)} = \sqrt{(0.07^2 + 0.07^2)} = 0.10$
257	130435.79	148478.04	130435.79	148478.04	Геодезический метод	0.1	$Mt = \sqrt{(m_0^2 + m_1^2)} = \sqrt{(0.07^2 + 0.07^2)} = 0.10$
254	130435.96	148477.79	130435.96	148477.79	Геодезический метод	0.1	$Mt = \sqrt{(m_0^2 + m_1^2)} = \sqrt{(0.07^2 + 0.07^2)} = 0.10$

2. Сведения о частях границ уточняемого земельного участка с кадастровым номером 17:17:0100098:33

Обозначение части границ		Горизонтальное положение (S), м	Описание прохождения части границ	Отметка о наличии земельного спора о местоположении границ земельного участка
от т.	до т.			
1	2	3	4	5
257	254	0.30	-	-
254	255	0.30	-	-
256	257	0.30	-	-
255	256	0.30	-	-

3. Характеристики уточняемого земельного участка с кадастровым номером 17:17:0100098:33

№ п/п	Наименование характеристики	Значение характеристики
1	2	3
1	Площадь земельного участка +/- величина погрешности определения площади (P +/- ΔP), м ²	0 +/- 0
2	Формула, примененная для расчета предельной допустимой погрешности определения площади земельного участка (ΔP), м ²	$\Delta P = \sqrt{\Delta \Sigma} \int \pm \frac{1}{4} \frac{1}{2} \frac{3}{4} \dots$
3	Иные сведения	

Сведения об уточняемых земельных участках, необходимые для исправления реестровых ошибок в сведениях о местоположении их границ

1. Сведения о характерных точках границы уточняемого земельного участка с кадастровым номером 17:17:0100098:34

Зона № -

Обозначение характерных точек границ	Существующие координаты, м		Уточненные координаты, м		Метод определения координат	Средняя квадратическая погрешность определения координат характерной точки (Mt), м	Формулы, примененные для расчета средней квадратической погрешности определения координат характерной точки (Mt), м
	X	Y	X	Y			
1	2	3	4	5	6	7	8
258	130409.00	148460.21	130412.81	148457.86	Геодезический метод	0.1	$Mt = \sqrt{(m_0^2 + m_1^2)} = \sqrt{(0.07^2 + 0.07^2)} = 0.10$
259	130408.79	148460.00	130412.60	148457.65	Геодезический метод	0.1	$Mt = \sqrt{(m_0^2 + m_1^2)} = \sqrt{(0.07^2 + 0.07^2)} = 0.10$
260	130409.00	148459.79	130412.81	148457.44	Геодезический метод	0.1	$Mt = \sqrt{(m_0^2 + m_1^2)} = \sqrt{(0.07^2 + 0.07^2)} = 0.10$
261	130409.21	148460.00	130413.02	148457.65	Геодезический метод	0.1	$Mt = \sqrt{(m_0^2 + m_1^2)} = \sqrt{(0.07^2 + 0.07^2)} = 0.10$
258	130409.00	148460.21	130412.81	148457.86	Геодезический метод	0.1	$Mt = \sqrt{(m_0^2 + m_1^2)} = \sqrt{(0.07^2 + 0.07^2)} = 0.10$

2. Сведения о частях границ уточняемого земельного участка с кадастровым номером 17:17:0100098:34

Обозначение части границ		Горизонтальное проложение (S), м	Описание прохождения части границ	Отметка о наличии земельного спора о местоположении границ земельного участка
от т.	до т.			
1	2	3	4	5
261	258	0.30	-	-
260	261	0.30	-	-
259	260	0.30	-	-
258	259	0.30	-	-

3. Характеристики уточняемого земельного участка с кадастровым номером 17:17:0100098:34

№ п/п	Наименование характеристики	Значение характеристики
1	2	3
1	Площадь земельного участка +/- величина погрешности определения площади (P +/- ΔP), м ²	0 +/- 0
2	Формула, примененная для расчета предельной допустимой погрешности определения площади земельного участка (ΔP), м ²	$\Delta P = \sqrt{\Delta \Sigma} \int \pm \frac{1}{4} \frac{1}{2} \frac{3}{4} \dots$
3	Иные сведения	

Описание местоположения здания, сооружения, объекта незавершенного строительства на земельном участке

**1. Сведения о характерных точках контура
вид объекта недвижимости (здание, сооружение, объект незавершенного строительства) здание
кадастровый номер (обозначение) : 17:17:0100098:82**

Зона № -

Номер контура	Номера характерных точек контура	Существующие			Уточненные			Метод определения координат	Средняя квадратическая погрешность определения координат характерной точки (Mt), м	Формулы, примененные для расчета средней квадратической погрешности определения координат характерной точки (Mt), м
		Координаты, м		R, м	Координаты, м		R, м			
		X	Y		X	Y				
1	2	3	4	5	6	7	8	9	10	11
-	н2060	-	-	-	130551.14	148566.82	-	Геодезический метод	0.10	$Mt = \sqrt{(m_0^2 + m_1^2)} = \sqrt{(0.07^2 + 0.07^2)} = 0.10$
-	н2070	-	-	-	130557.95	148571.56	-	Геодезический метод	0.10	$Mt = \sqrt{(m_0^2 + m_1^2)} = \sqrt{(0.07^2 + 0.07^2)} = 0.10$
-	н2080	-	-	-	130553.47	148578.28	-	Геодезический метод	0.10	$Mt = \sqrt{(m_0^2 + m_1^2)} = \sqrt{(0.07^2 + 0.07^2)} = 0.10$
-	н2090	-	-	-	130546.40	148573.80	-	Геодезический метод	0.10	$Mt = \sqrt{(m_0^2 + m_1^2)} = \sqrt{(0.07^2 + 0.07^2)} = 0.10$
-	н2060	-	-	-	130551.14	148566.82	-	Геодезический метод	0.10	$Mt = \sqrt{(m_0^2 + m_1^2)} = \sqrt{(0.07^2 + 0.07^2)} = 0.10$

2. Характеристики здания, сооружения, объекта незавершенного строительства с кадастровым номером (обозначением): 17:17:0100098:82

№ п/п	Наименование характеристики	Значение характеристики
1	2	3
1	Вид объекта недвижимости	здание
2	Ранее присвоенный государственный учетный номер здания, сооружения, объекта незавершенного строительства (кадастровый, инвентарный или условный номер)	-
3	Кадастровый номер земельного участка (земельных участков), в границах которого (которых) расположено здание, сооружение, объект незавершенного строительства	17:17:0100098:65
4	Номер кадастрового квартала (кадастровых кварталов), в пределах которого (которых) расположено здание, сооружение, объекта незавершенного строительства	17:17:0100098
5	Адрес здания, сооружения, объекта незавершенного строительства	Республика Тыва, город Ак-Довурак, улица Пушкина, дом 17
	Местоположение здания, сооружения, объекта незавершенного строительства	-
	Дополнительные сведения о местоположении	-
6	Иные сведения	

Описание местоположения здания, сооружения, объекта незавершенного строительства на земельном участке

**1. Сведения о характерных точках контура
вид объекта недвижимости (здание, сооружение, объект незавершенного строительства) здание
кадастровый номер (обозначение) : 17:17:0100098:85**

Зона № -

Номер контура	Номера характерных точек контура	Существующие			Уточненные			Метод определения координат	Средняя квадратическая погрешность определения координат характерной точки (Mt), м	Формулы, примененные для расчета средней квадратической погрешности определения координат характерной точки (Mt), м
		Координаты, м		R, м	Координаты, м		R, м			
		X	Y		X	Y				
1	2	3	4	5	6	7	8	9	10	11
-	н2100	-	-	-	130535.72	148556.74	-	Геодезический метод	0.10	$Mt = \sqrt{(m_0^2 + m_1^2)} = \sqrt{(0.07^2 + 0.07^2)} = 0.10$
-	н2110	-	-	-	130543.04	148562.08	-	Геодезический метод	0.10	$Mt = \sqrt{(m_0^2 + m_1^2)} = \sqrt{(0.07^2 + 0.07^2)} = 0.10$
-	н2120	-	-	-	130537.36	148570.01	-	Геодезический метод	0.10	$Mt = \sqrt{(m_0^2 + m_1^2)} = \sqrt{(0.07^2 + 0.07^2)} = 0.10$
-	н2130	-	-	-	130529.69	148564.67	-	Геодезический метод	0.10	$Mt = \sqrt{(m_0^2 + m_1^2)} = \sqrt{(0.07^2 + 0.07^2)} = 0.10$
-	н2100	-	-	-	130535.72	148556.74	-	Геодезический метод	0.10	$Mt = \sqrt{(m_0^2 + m_1^2)} = \sqrt{(0.07^2 + 0.07^2)} = 0.10$

2. Характеристики здания, сооружения, объекта незавершенного строительства с кадастровым номером (обозначением): 17:17:0100098:85

№ п/п	Наименование характеристики	Значение характеристики
1	2	3
1	Вид объекта недвижимости	здание
2	Ранее присвоенный государственный учетный номер здания, сооружения, объекта незавершенного строительства (кадастровый, инвентарный или условный номер)	-
3	Кадастровый номер земельного участка (земельных участков), в границах которого (которых) расположено здание, сооружение, объект незавершенного строительства	17:17:0100098:13
4	Номер кадастрового квартала (кадастровых кварталов), в пределах которого (которых) расположено здание, сооружение, объекта незавершенного строительства	17:17:0100098
5	Адрес здания, сооружения, объекта незавершенного строительства	Республика Тыва, город Ак-Довурак, улица Пушкина, дом 15
	Местоположение здания, сооружения, объекта незавершенного строительства	-
	Дополнительные сведения о местоположении	-
6	Иные сведения	

Описание местоположения здания, сооружения, объекта незавершенного строительства на земельном участке

**1. Сведения о характерных точках контура
вид объекта недвижимости (здание, сооружение, объект незавершенного строительства) здание
кадастровый номер (обозначение) : 17:17:0100098:86**

Зона № -

Номер контура	Номера характерных точек контура	Существующие			Уточненные			Метод определения координат	Средняя квадратическая погрешность определения координат характерной точки (Mt), м	Формулы, примененные для расчета средней квадратической погрешности определения координат характерной точки (Mt), м
		Координаты, м		R, м	Координаты, м		R, м			
		X	Y		X	Y				
1	2	3	4	5	6	7	8	9	10	11
-	н2140	-	-	-	130519.43	148544.68	-	Геодезический метод	0.10	$Mt = \sqrt{(m_0^2 + m_1^2)} = \sqrt{(0.07^2 + 0.07^2)} = 0.10$
-	н2150	-	-	-	130525.38	148548.99	-	Геодезический метод	0.10	$Mt = \sqrt{(m_0^2 + m_1^2)} = \sqrt{(0.07^2 + 0.07^2)} = 0.10$
-	н2160	-	-	-	130518.40	148558.64	-	Геодезический метод	0.10	$Mt = \sqrt{(m_0^2 + m_1^2)} = \sqrt{(0.07^2 + 0.07^2)} = 0.10$
-	н2170	-	-	-	130512.20	148554.67	-	Геодезический метод	0.10	$Mt = \sqrt{(m_0^2 + m_1^2)} = \sqrt{(0.07^2 + 0.07^2)} = 0.10$
-	н2140	-	-	-	130519.43	148544.68	-	Геодезический метод	0.10	$Mt = \sqrt{(m_0^2 + m_1^2)} = \sqrt{(0.07^2 + 0.07^2)} = 0.10$

2. Характеристики здания, сооружения, объекта незавершенного строительства с кадастровым номером (обозначением): 17:17:0100098:86

№ п/п	Наименование характеристики	Значение характеристики
1	2	3
1	Вид объекта недвижимости	здание
2	Ранее присвоенный государственный учетный номер здания, сооружения, объекта незавершенного строительства (кадастровый, инвентарный или условный номер)	-
3	Кадастровый номер земельного участка (земельных участков), в границах которого (которых) расположено здание, сооружение, объект незавершенного строительства	17:17:0100098:63
4	Номер кадастрового квартала (кадастровых кварталов), в пределах которого (которых) расположено здание, сооружение, объекта незавершенного строительства	17:17:0100098
5	Адрес здания, сооружения, объекта незавершенного строительства	Республика Тыва, город Ак-Довурак, улица Пушкина, дом 13
	Местоположение здания, сооружения, объекта незавершенного строительства	-
	Дополнительные сведения о местоположении	-
6	Иные сведения	

Описание местоположения здания, сооружения, объекта незавершенного строительства на земельном участке

**1. Сведения о характерных точках контура
вид объекта недвижимости (здание, сооружение, объект незавершенного строительства) здание
кадастровый номер (обозначение) : 17:17:0100098:87**

Зона № -

Номер контура	Номера характерных точек контура	Существующие			Уточненные			Метод определения координат	Средняя квадратическая погрешность определения координат характерной точки (Mt), м	Формулы, примененные для расчета средней квадратической погрешности определения координат характерной точки (Mt), м
		Координаты, м		R, м	Координаты, м		R, м			
		X	Y		X	Y				
1	2	3	4	5	6	7	8	9	10	11
-	н2180	-	-	-	130440.59	148489.79	-	Геодезический метод	0.10	$Mt = \sqrt{(m_0^2 + m_1^2)} = \sqrt{(0.07^2 + 0.07^2)} = 0.10$
-	н2190	-	-	-	130447.92	148495.48	-	Геодезический метод	0.10	$Mt = \sqrt{(m_0^2 + m_1^2)} = \sqrt{(0.07^2 + 0.07^2)} = 0.10$
-	н2200	-	-	-	130443.69	148501.34	-	Геодезический метод	0.10	$Mt = \sqrt{(m_0^2 + m_1^2)} = \sqrt{(0.07^2 + 0.07^2)} = 0.10$
-	н2210	-	-	-	130436.28	148495.82	-	Геодезический метод	0.10	$Mt = \sqrt{(m_0^2 + m_1^2)} = \sqrt{(0.07^2 + 0.07^2)} = 0.10$
-	н2180	-	-	-	130440.59	148489.79	-	Геодезический метод	0.10	$Mt = \sqrt{(m_0^2 + m_1^2)} = \sqrt{(0.07^2 + 0.07^2)} = 0.10$

2. Характеристики здания, сооружения, объекта незавершенного строительства с кадастровым номером (обозначением): 17:17:0100098:87

№ п/п	Наименование характеристики	Значение характеристики
1	2	3
1	Вид объекта недвижимости	здание
2	Ранее присвоенный государственный учетный номер здания, сооружения, объекта незавершенного строительства (кадастровый, инвентарный или условный номер)	-
3	Кадастровый номер земельного участка (земельных участков), в границах которого (которых) расположено здание, сооружение, объект незавершенного строительства	17:17:0100098:69
4	Номер кадастрового квартала (кадастровых кварталов), в пределах которого (которых) расположено здание, сооружение, объекта незавершенного строительства	17:17:0100098
5	Адрес здания, сооружения, объекта незавершенного строительства	Республика Тыва, город Ак-Довурак, улица Пушкина, дом 5
	Местоположение здания, сооружения, объекта незавершенного строительства	-
	Дополнительные сведения о местоположении	-
6	Иные сведения	

Описание местоположения здания, сооружения, объекта незавершенного строительства на земельном участке

**1. Сведения о характерных точках контура
вид объекта недвижимости (здание, сооружение, объект незавершенного строительства) здание
кадастровый номер (обозначение) : 17:17:0100098:88**

Зона № -

Номер контура	Номера характерных точек контура	Существующие			Уточненные			Метод определения координат	Средняя квадратическая погрешность определения координат характерной точки (Mt), м	Формулы, примененные для расчета средней квадратической погрешности определения координат характерной точки (Mt), м
		Координаты, м		R, м	Координаты, м		R, м			
		X	Y		X	Y				
1	2	3	4	5	6	7	8	9	10	11
-	н222О	-	-	-	130615.94	148610.08	-	Геодезический метод	0.10	$Mt = \sqrt{(m_0^2 + m_1^2)} = \sqrt{(0.07^2 + 0.07^2)} = 0.10$
-	н223О	-	-	-	130622.06	148614.30	-	Геодезический метод	0.10	$Mt = \sqrt{(m_0^2 + m_1^2)} = \sqrt{(0.07^2 + 0.07^2)} = 0.10$
-	н224О	-	-	-	130618.01	148619.82	-	Геодезический метод	0.10	$Mt = \sqrt{(m_0^2 + m_1^2)} = \sqrt{(0.07^2 + 0.07^2)} = 0.10$
-	н225О	-	-	-	130614.91	148617.92	-	Геодезический метод	0.10	$Mt = \sqrt{(m_0^2 + m_1^2)} = \sqrt{(0.07^2 + 0.07^2)} = 0.10$
-	н226О	-	-	-	130611.72	148622.66	-	Геодезический метод	0.10	$Mt = \sqrt{(m_0^2 + m_1^2)} = \sqrt{(0.07^2 + 0.07^2)} = 0.10$
-	н227О	-	-	-	130608.10	148620.33	-	Геодезический метод	0.10	$Mt = \sqrt{(m_0^2 + m_1^2)} = \sqrt{(0.07^2 + 0.07^2)} = 0.10$
-	н222О	-	-	-	130615.94	148610.08	-	Геодезический метод	0.10	$Mt = \sqrt{(m_0^2 + m_1^2)} = \sqrt{(0.07^2 + 0.07^2)} = 0.10$

2. Характеристики здания, сооружения, объекта незавершенного строительства с кадастровым номером (обозначением): 17:17:0100098:88

№ п/п	Наименование характеристики	Значение характеристики
1	2	3
1	Вид объекта недвижимости	здание
2	Ранее присвоенный государственный учетный номер здания, сооружения, объекта незавершенного строительства (кадастровый, инвентарный или условный номер)	-
3	Кадастровый номер земельного участка (земельных участков), в границах которого (которых) расположено здание, сооружение, объект незавершенного строительства	17:17:0100098:61
4	Номер кадастрового квартала (кадастровых кварталов), в пределах которого (которых) расположено здание, сооружение, объекта незавершенного строительства	17:17:0100098
5	Адрес здания, сооружения, объекта незавершенного строительства	Республика Тыва, город Ак-Довурак, улица Пушкина, дом 23

	Местоположение здания, сооружения, объекта незавершенного строительства	-
	Дополнительные сведения о местоположении	-
6	Иные сведения	

Описание местоположения здания, сооружения, объекта незавершенного строительства на земельном участке

**1. Сведения о характерных точках контура
вид объекта недвижимости (здание, сооружение, объект незавершенного строительства) здание
кадастровый номер (обозначение) : 17:17:0100098:89**

Зона № -

Номер контура	Номера характерных точек контура	Существующие			Уточненные			Метод определения координат	Средняя квадратическая погрешность определения координат характерной точки (Mt), м	Формулы, примененные для расчета средней квадратической погрешности определения координат характерной точки (Mt), м
		Координаты, м		R, м	Координаты, м		R, м			
		X	Y		X	Y				
1	2	3	4	5	6	7	8	9	10	11
-	н228О	-	-	-	130578.98	148585.78	-	Геодезический метод	0.10	$Mt = \sqrt{(m_0^2 + m_1^2)} = \sqrt{(0.07^2 + 0.07^2)} = 0.10$
-	н229О	-	-	-	130578.03	148587.33	-	Геодезический метод	0.10	$Mt = \sqrt{(m_0^2 + m_1^2)} = \sqrt{(0.07^2 + 0.07^2)} = 0.10$
-	н230О	-	-	-	130578.89	148588.02	-	Геодезический метод	0.10	$Mt = \sqrt{(m_0^2 + m_1^2)} = \sqrt{(0.07^2 + 0.07^2)} = 0.10$
-	н231О	-	-	-	130574.67	148594.22	-	Геодезический метод	0.10	$Mt = \sqrt{(m_0^2 + m_1^2)} = \sqrt{(0.07^2 + 0.07^2)} = 0.10$
-	н232О	-	-	-	130561.23	148585.00	-	Геодезический метод	0.10	$Mt = \sqrt{(m_0^2 + m_1^2)} = \sqrt{(0.07^2 + 0.07^2)} = 0.10$
-	н233О	-	-	-	130566.40	148577.34	-	Геодезический метод	0.10	$Mt = \sqrt{(m_0^2 + m_1^2)} = \sqrt{(0.07^2 + 0.07^2)} = 0.10$
-	н228О	-	-	-	130578.98	148585.78	-	Геодезический метод	0.10	$Mt = \sqrt{(m_0^2 + m_1^2)} = \sqrt{(0.07^2 + 0.07^2)} = 0.10$

2. Характеристики здания, сооружения, объекта незавершенного строительства с кадастровым номером (обозначением): 17:17:0100098:89

№ п/п	Наименование характеристики	Значение характеристики
1	2	3
1	Вид объекта недвижимости	здание
2	Ранее присвоенный государственный учетный номер здания, сооружения, объекта незавершенного строительства (кадастровый, инвентарный или условный номер)	-
3	Кадастровый номер земельного участка (земельных участков), в границах которого (которых) расположено здание, сооружение, объект незавершенного строительства	17:17:0100098:54
4	Номер кадастрового квартала (кадастровых кварталов), в пределах которого (которых) расположено здание, сооружение, объекта незавершенного строительства	17:17:0100098
5	Адрес здания, сооружения, объекта незавершенного строительства	Республика Тыва, город Ак-Довурак, улица Пушкина, дом 19

	Местоположение здания, сооружения, объекта незавершенного строительства	-
	Дополнительные сведения о местоположении	-
6	Иные сведения	

Описание местоположения здания, сооружения, объекта незавершенного строительства на земельном участке

**1. Сведения о характерных точках контура
вид объекта недвижимости (здание, сооружение, объект незавершенного строительства) здание
кадастровый номер (обозначение) : 17:17:0100098:90**

Зона № -

Номер контура	Номера характерных точек контура	Существующие			Уточненные			Метод определения координат	Средняя квадратическая погрешность определения координат характерной точки (Mt), м	Формулы, примененные для расчета средней квадратической погрешности определения координат характерной точки (Mt), м
		Координаты, м		R, м	Координаты, м		R, м			
		X	Y		X	Y				
1	2	3	4	5	6	7	8	9	10	11
-	н2340	-	-	-	130503.41	148533.39	-	Геодезический метод	0.10	$Mt = \sqrt{(m_0^2 + m_1^2)} = \sqrt{(0.07^2 + 0.07^2)} = 0.10$
-	н2350	-	-	-	130510.65	148538.47	-	Геодезический метод	0.10	$Mt = \sqrt{(m_0^2 + m_1^2)} = \sqrt{(0.07^2 + 0.07^2)} = 0.10$
-	н2360	-	-	-	130502.89	148550.62	-	Геодезический метод	0.10	$Mt = \sqrt{(m_0^2 + m_1^2)} = \sqrt{(0.07^2 + 0.07^2)} = 0.10$
-	н2370	-	-	-	130497.72	148547.26	-	Геодезический метод	0.10	$Mt = \sqrt{(m_0^2 + m_1^2)} = \sqrt{(0.07^2 + 0.07^2)} = 0.10$
-	н2380	-	-	-	130500.05	148543.82	-	Геодезический метод	0.10	$Mt = \sqrt{(m_0^2 + m_1^2)} = \sqrt{(0.07^2 + 0.07^2)} = 0.10$
-	н2390	-	-	-	130497.29	148541.75	-	Геодезический метод	0.10	$Mt = \sqrt{(m_0^2 + m_1^2)} = \sqrt{(0.07^2 + 0.07^2)} = 0.10$
-	н2340	-	-	-	130503.41	148533.39	-	Геодезический метод	0.10	$Mt = \sqrt{(m_0^2 + m_1^2)} = \sqrt{(0.07^2 + 0.07^2)} = 0.10$

2. Характеристики здания, сооружения, объекта незавершенного строительства с кадастровым номером (обозначением): 17:17:0100098:90

№ п/п	Наименование характеристики	Значение характеристики
1	2	3
1	Вид объекта недвижимости	здание
2	Ранее присвоенный государственный учетный номер здания, сооружения, объекта незавершенного строительства (кадастровый, инвентарный или условный номер)	-
3	Кадастровый номер земельного участка (земельных участков), в границах которого (которых) расположено здание, сооружение, объект незавершенного строительства	17:17:0100098:62
4	Номер кадастрового квартала (кадастровых кварталов), в пределах которого (которых) расположено здание, сооружение, объекта незавершенного строительства	17:17:0100098
5	Адрес здания, сооружения, объекта незавершенного строительства	Республика Тыва, город Ак-Довурак, улица Пушкина, дом 11

	Местоположение здания, сооружения, объекта незавершенного строительства	-
	Дополнительные сведения о местоположении	-
6	Иные сведения	

Описание местоположения здания, сооружения, объекта незавершенного строительства на земельном участке

**1. Сведения о характерных точках контура
вид объекта недвижимости (здание, сооружение, объект незавершенного строительства) здание
кадастровый номер (обозначение) : 17:17:0100098:92**

Зона № -

Номер контура	Номера характерных точек контура	Существующие			Уточненные			Метод определения координат	Средняя квадратическая погрешность определения координат характерной точки (Mt), м	Формулы, примененные для расчета средней квадратической погрешности определения координат характерной точки (Mt), м
		Координаты, м		R, м	Координаты, м		R, м			
		X	Y		X	Y				
1	2	3	4	5	6	7	8	9	10	11
-	н2400	-	-	-	130375.49	148583.41	-	Геодезический метод	0.10	$Mt = \sqrt{(m_0^2 + m_1^2)} = \sqrt{(0.07^2 + 0.07^2)} = 0.10$
-	н2410	-	-	-	130384.50	148588.71	-	Геодезический метод	0.10	$Mt = \sqrt{(m_0^2 + m_1^2)} = \sqrt{(0.07^2 + 0.07^2)} = 0.10$
-	н2420	-	-	-	130380.79	148595.39	-	Геодезический метод	0.10	$Mt = \sqrt{(m_0^2 + m_1^2)} = \sqrt{(0.07^2 + 0.07^2)} = 0.10$
-	н2430	-	-	-	130371.74	148590.26	-	Геодезический метод	0.10	$Mt = \sqrt{(m_0^2 + m_1^2)} = \sqrt{(0.07^2 + 0.07^2)} = 0.10$
-	н2400	-	-	-	130375.49	148583.41	-	Геодезический метод	0.10	$Mt = \sqrt{(m_0^2 + m_1^2)} = \sqrt{(0.07^2 + 0.07^2)} = 0.10$

2. Характеристики здания, сооружения, объекта незавершенного строительства с кадастровым номером (обозначением): 17:17:0100098:92

№ п/п	Наименование характеристики	Значение характеристики
1	2	3
1	Вид объекта недвижимости	здание
2	Ранее присвоенный государственный учетный номер здания, сооружения, объекта незавершенного строительства (кадастровый, инвентарный или условный номер)	-
3	Кадастровый номер земельного участка (земельных участков), в границах которого (которых) расположено здание, сооружение, объект незавершенного строительства	17:17:0100098:75
4	Номер кадастрового квартала (кадастровых кварталов), в пределах которого (которых) расположено здание, сооружение, объекта незавершенного строительства	17:17:0100098
5	Адрес здания, сооружения, объекта незавершенного строительства	Республика Тыва, город Ак-Довурак, улица Чкалова, дом 14
	Местоположение здания, сооружения, объекта незавершенного строительства	-
	Дополнительные сведения о местоположении	-
6	Иные сведения	

Описание местоположения здания, сооружения, объекта незавершенного строительства на земельном участке

**1. Сведения о характерных точках контура
вид объекта недвижимости (здание, сооружение, объект незавершенного строительства) здание
кадастровый номер (обозначение) : 17:17:0100098:93**

Зона № -

Номер контура	Номера характерных точек контура	Существующие			Уточненные			Метод определения координат	Средняя квадратическая погрешность определения координат характерной точки (Mt), м	Формулы, примененные для расчета средней квадратической погрешности определения координат характерной точки (Mt), м
		Координаты, м		R, м	Координаты, м		R, м			
		X	Y		X	Y				
1	2	3	4	5	6	7	8	9	10	11
-	н2440	-	-	-	130340.98	148553.98	-	Геодезический метод	0.10	$Mt = \sqrt{(m_0^2 + m_1^2)} = \sqrt{(0.07^2 + 0.07^2)} = 0.10$
-	н2450	-	-	-	130348.65	148559.15	-	Геодезический метод	0.10	$Mt = \sqrt{(m_0^2 + m_1^2)} = \sqrt{(0.07^2 + 0.07^2)} = 0.10$
-	н2460	-	-	-	130342.27	148568.29	-	Геодезический метод	0.10	$Mt = \sqrt{(m_0^2 + m_1^2)} = \sqrt{(0.07^2 + 0.07^2)} = 0.10$
-	н2470	-	-	-	130335.04	148562.77	-	Геодезический метод	0.10	$Mt = \sqrt{(m_0^2 + m_1^2)} = \sqrt{(0.07^2 + 0.07^2)} = 0.10$
-	н2440	-	-	-	130340.98	148553.98	-	Геодезический метод	0.10	$Mt = \sqrt{(m_0^2 + m_1^2)} = \sqrt{(0.07^2 + 0.07^2)} = 0.10$

2. Характеристики здания, сооружения, объекта незавершенного строительства с кадастровым номером (обозначением): 17:17:0100098:93

№ п/п	Наименование характеристики	Значение характеристики
1	2	3
1	Вид объекта недвижимости	здание
2	Ранее присвоенный государственный учетный номер здания, сооружения, объекта незавершенного строительства (кадастровый, инвентарный или условный номер)	-
3	Кадастровый номер земельного участка (земельных участков), в границах которого (которых) расположено здание, сооружение, объект незавершенного строительства	17:17:0100098:77
4	Номер кадастрового квартала (кадастровых кварталов), в пределах которого (которых) расположено здание, сооружение, объекта незавершенного строительства	17:17:0100098
5	Адрес здания, сооружения, объекта незавершенного строительства	Республика Тыва, город Ак-Довурак, улица Чкалова, дом 10
	Местоположение здания, сооружения, объекта незавершенного строительства	-
	Дополнительные сведения о местоположении	-
6	Иные сведения	

Описание местоположения здания, сооружения, объекта незавершенного строительства на земельном участке

**1. Сведения о характерных точках контура
вид объекта недвижимости (здание, сооружение, объект незавершенного строительства) здание
кадастровый номер (обозначение) : 17:17:0100098:94**

Зона № -

Номер контура	Номера характерных точек контура	Существующие			Уточненные			Метод определения координат	Средняя квадратическая погрешность определения координат характерной точки (Mt), м	Формулы, примененные для расчета средней квадратической погрешности определения координат характерной точки (Mt), м
		Координаты, м		R, м	Координаты, м		R, м			
		X	Y		X	Y				
1	2	3	4	5	6	7	8	9	10	11
-	н2480	-	-	-	130436.11	148625.85	-	Геодезический метод	0.10	$Mt = \sqrt{(m_0^2 + m_1^2)} = \sqrt{(0.07^2 + 0.07^2)} = 0.10$
-	н2490	-	-	-	130432.84	148631.54	-	Геодезический метод	0.10	$Mt = \sqrt{(m_0^2 + m_1^2)} = \sqrt{(0.07^2 + 0.07^2)} = 0.10$
-	н2500	-	-	-	130429.48	148629.64	-	Геодезический метод	0.10	$Mt = \sqrt{(m_0^2 + m_1^2)} = \sqrt{(0.07^2 + 0.07^2)} = 0.10$
-	н2510	-	-	-	130429.04	148630.33	-	Геодезический метод	0.10	$Mt = \sqrt{(m_0^2 + m_1^2)} = \sqrt{(0.07^2 + 0.07^2)} = 0.10$
-	н2520	-	-	-	130421.89	148625.33	-	Геодезический метод	0.10	$Mt = \sqrt{(m_0^2 + m_1^2)} = \sqrt{(0.07^2 + 0.07^2)} = 0.10$
-	н2530	-	-	-	130426.63	148618.18	-	Геодезический метод	0.10	$Mt = \sqrt{(m_0^2 + m_1^2)} = \sqrt{(0.07^2 + 0.07^2)} = 0.10$
-	н2540	-	-	-	130433.87	148622.66	-	Геодезический метод	0.10	$Mt = \sqrt{(m_0^2 + m_1^2)} = \sqrt{(0.07^2 + 0.07^2)} = 0.10$
-	н2550	-	-	-	130433.44	148623.87	-	Геодезический метод	0.10	$Mt = \sqrt{(m_0^2 + m_1^2)} = \sqrt{(0.07^2 + 0.07^2)} = 0.10$
-	н2480	-	-	-	130436.11	148625.85	-	Геодезический метод	0.10	$Mt = \sqrt{(m_0^2 + m_1^2)} = \sqrt{(0.07^2 + 0.07^2)} = 0.10$

2. Характеристики здания, сооружения, объекта незавершенного строительства с кадастровым номером (обозначением): 17:17:0100098:94

№ п/п	Наименование характеристики	Значение характеристики
1	2	3
1	Вид объекта недвижимости	здание
2	Ранее присвоенный государственный учетный номер здания, сооружения, объекта незавершенного строительства (кадастровый, инвентарный или условный номер)	-
3	Кадастровый номер земельного участка (земельных участков), в границах которого (которых) расположено здание, сооружение, объект незавершенного строительства	17:17:0100098:117

4	Номер кадастрового квартала (кадастровых кварталов), в пределах которого (которых) расположено здание, сооружение, объекта незавершенного строительства	17:17:0100098
5	Адрес здания, сооружения, объекта незавершенного строительства	Республика Тыва, город Ак-Довурак, улица Чкалова, дом 20
	Местоположение здания, сооружения, объекта незавершенного строительства	-
	Дополнительные сведения о местоположении	-
6	Иные сведения	

Описание местоположения здания, сооружения, объекта незавершенного строительства на земельном участке

**1. Сведения о характерных точках контура
вид объекта недвижимости (здание, сооружение, объект незавершенного строительства) здание
кадастровый номер (обозначение) : 17:17:0100098:95**

Зона № -

Номер контура	Номера характерных точек контура	Существующие			Уточненные			Метод определения координат	Средняя квадратическая погрешность определения координат характерной точки (Mt), м	Формулы, примененные для расчета средней квадратической погрешности определения координат характерной точки (Mt), м
		Координаты, м		R, м	Координаты, м		R, м			
		X	Y		X	Y				
1	2	3	4	5	6	7	8	9	10	11
-	н2560	-	-	-	130368.81	148579.92	-	Геодезический метод	0.10	$Mt = \sqrt{(m_0^2 + m_1^2)} = \sqrt{(0.07^2 + 0.07^2)} = 0.10$
-	н2570	-	-	-	130364.85	148586.47	-	Геодезический метод	0.10	$Mt = \sqrt{(m_0^2 + m_1^2)} = \sqrt{(0.07^2 + 0.07^2)} = 0.10$
-	н2580	-	-	-	130357.96	148582.42	-	Геодезический метод	0.10	$Mt = \sqrt{(m_0^2 + m_1^2)} = \sqrt{(0.07^2 + 0.07^2)} = 0.10$
-	н2590	-	-	-	130359.85	148579.58	-	Геодезический метод	0.10	$Mt = \sqrt{(m_0^2 + m_1^2)} = \sqrt{(0.07^2 + 0.07^2)} = 0.10$
-	н2600	-	-	-	130357.44	148578.02	-	Геодезический метод	0.10	$Mt = \sqrt{(m_0^2 + m_1^2)} = \sqrt{(0.07^2 + 0.07^2)} = 0.10$
-	н2610	-	-	-	130360.37	148573.80	-	Геодезический метод	0.10	$Mt = \sqrt{(m_0^2 + m_1^2)} = \sqrt{(0.07^2 + 0.07^2)} = 0.10$
-	н2560	-	-	-	130368.81	148579.92	-	Геодезический метод	0.10	$Mt = \sqrt{(m_0^2 + m_1^2)} = \sqrt{(0.07^2 + 0.07^2)} = 0.10$

2. Характеристики здания, сооружения, объекта незавершенного строительства с кадастровым номером (обозначением): 17:17:0100098:95

№ п/п	Наименование характеристики	Значение характеристики
1	2	3
1	Вид объекта недвижимости	здание
2	Ранее присвоенный государственный учетный номер здания, сооружения, объекта незавершенного строительства (кадастровый, инвентарный или условный номер)	-
3	Кадастровый номер земельного участка (земельных участков), в границах которого (которых) расположено здание, сооружение, объект незавершенного строительства	17:17:0100098:42
4	Номер кадастрового квартала (кадастровых кварталов), в пределах которого (которых) расположено здание, сооружение, объекта незавершенного строительства	17:17:0100098
5	Адрес здания, сооружения, объекта незавершенного строительства	Республика Тыва, город Ак-Довурак, улица Чкалова, дом 12

	Местоположение здания, сооружения, объекта незавершенного строительства	-
	Дополнительные сведения о местоположении	-
6	Иные сведения	

Описание местоположения здания, сооружения, объекта незавершенного строительства на земельном участке

**1. Сведения о характерных точках контура
вид объекта недвижимости (здание, сооружение, объект незавершенного строительства) здание
кадастровый номер (обозначение) : 17:17:0100098:96**

Зона № -

Номер контура	Номера характерных точек контура	Существующие			Уточненные			Метод определения координат	Средняя квадратическая погрешность определения координат характерной точки (Mt), м	Формулы, примененные для расчета средней квадратической погрешности определения координат характерной точки (Mt), м
		Координаты, м		R, м	Координаты, м		R, м			
		X	Y		X	Y				
1	2	3	4	5	6	7	8	9	10	11
-	н262О	-	-	-	130405.26	148589.49	-	Геодезический метод	0.10	$Mt = \sqrt{(m_0^2 + m_1^2)} = \sqrt{(0.07^2 + 0.07^2)} = 0.10$
-	н263О	-	-	-	130402.94	148593.54	-	Геодезический метод	0.10	$Mt = \sqrt{(m_0^2 + m_1^2)} = \sqrt{(0.07^2 + 0.07^2)} = 0.10$
-	н264О	-	-	-	130393.97	148587.59	-	Геодезический метод	0.10	$Mt = \sqrt{(m_0^2 + m_1^2)} = \sqrt{(0.07^2 + 0.07^2)} = 0.10$
-	н265О	-	-	-	130396.47	148583.80	-	Геодезический метод	0.10	$Mt = \sqrt{(m_0^2 + m_1^2)} = \sqrt{(0.07^2 + 0.07^2)} = 0.10$
-	н262О	-	-	-	130405.26	148589.49	-	Геодезический метод	0.10	$Mt = \sqrt{(m_0^2 + m_1^2)} = \sqrt{(0.07^2 + 0.07^2)} = 0.10$

2. Характеристики здания, сооружения, объекта незавершенного строительства с кадастровым номером (обозначением): 17:17:0100098:96

№ п/п	Наименование характеристики	Значение характеристики
1	2	3
1	Вид объекта недвижимости	здание
2	Ранее присвоенный государственный учетный номер здания, сооружения, объекта незавершенного строительства (кадастровый, инвентарный или условный номер)	-
3	Кадастровый номер земельного участка (земельных участков), в границах которого (которых) расположено здание, сооружение, объект незавершенного строительства	17:17:0100098:47
4	Номер кадастрового квартала (кадастровых кварталов), в пределах которого (которых) расположено здание, сооружение, объекта незавершенного строительства	17:17:0100098
5	Адрес здания, сооружения, объекта незавершенного строительства	Республика Тыва, город Ак-Довурак, улица Чкалова, дом 16
	Местоположение здания, сооружения, объекта незавершенного строительства	-
	Дополнительные сведения о местоположении	-
6	Иные сведения	

Описание местоположения здания, сооружения, объекта незавершенного строительства на земельном участке

**1. Сведения о характерных точках контура
вид объекта недвижимости (здание, сооружение, объект незавершенного строительства) здание
кадастровый номер (обозначение) : 17:17:0100098:97**

Зона № -

Номер контура	Номера характерных точек контура	Существующие			Уточненные			Метод определения координат	Средняя квадратическая погрешность определения координат характерной точки (Mt), м	Формулы, примененные для расчета средней квадратической погрешности определения координат характерной точки (Mt), м
		Координаты, м		R, м	Координаты, м		R, м			
		X	Y		X	Y				
1	2	3	4	5	6	7	8	9	10	11
-	н266О	-	-	-	130420.00	148612.23	-	Геодезический метод	0.10	$Mt = \sqrt{(m_0^2 + m_1^2)} = \sqrt{(0.07^2 + 0.07^2)} = 0.10$
-	н267О	-	-	-	130415.08	148620.51	-	Геодезический метод	0.10	$Mt = \sqrt{(m_0^2 + m_1^2)} = \sqrt{(0.07^2 + 0.07^2)} = 0.10$
-	н268О	-	-	-	130408.71	148615.94	-	Геодезический метод	0.10	$Mt = \sqrt{(m_0^2 + m_1^2)} = \sqrt{(0.07^2 + 0.07^2)} = 0.10$
-	н269О	-	-	-	130414.14	148608.01	-	Геодезический метод	0.10	$Mt = \sqrt{(m_0^2 + m_1^2)} = \sqrt{(0.07^2 + 0.07^2)} = 0.10$
-	н266О	-	-	-	130420.00	148612.23	-	Геодезический метод	0.10	$Mt = \sqrt{(m_0^2 + m_1^2)} = \sqrt{(0.07^2 + 0.07^2)} = 0.10$

2. Характеристики здания, сооружения, объекта незавершенного строительства с кадастровым номером (обозначением): 17:17:0100098:97

№ п/п	Наименование характеристики	Значение характеристики
1	2	3
1	Вид объекта недвижимости	здание
2	Ранее присвоенный государственный учетный номер здания, сооружения, объекта незавершенного строительства (кадастровый, инвентарный или условный номер)	-
3	Кадастровый номер земельного участка (земельных участков), в границах которого (которых) расположено здание, сооружение, объект незавершенного строительства	17:17:0100098:6
4	Номер кадастрового квартала (кадастровых кварталов), в пределах которого (которых) расположено здание, сооружение, объекта незавершенного строительства	17:17:0100098
5	Адрес здания, сооружения, объекта незавершенного строительства	Республика Тыва, город Ак-Довурак, улица Чкалова, дом 18
	Местоположение здания, сооружения, объекта незавершенного строительства	-
	Дополнительные сведения о местоположении	-
6	Иные сведения	

Описание местоположения здания, сооружения, объекта незавершенного строительства на земельном участке

**1. Сведения о характерных точках контура
вид объекта недвижимости (здание, сооружение, объект незавершенного строительства) здание
кадастровый номер (обозначение) : 17:17:0100098:98**

Зона № -

Номер контура	Номера характерных точек контура	Существующие			Уточненные			Метод определения координат	Средняя квадратическая погрешность определения координат характерной точки (Mt), м	Формулы, примененные для расчета средней квадратической погрешности определения координат характерной точки (Mt), м
		Координаты, м		R, м	Координаты, м		R, м			
		X	Y		X	Y				
1	2	3	4	5	6	7	8	9	10	11
-	н2700	-	-	-	130506.94	148671.26	-	Геодезический метод	0.10	$Mt = \sqrt{(m_0^2 + m_1^2)} = \sqrt{(0.07^2 + 0.07^2)} = 0.10$
-	н2710	-	-	-	130508.15	148670.22	-	Геодезический метод	0.10	$Mt = \sqrt{(m_0^2 + m_1^2)} = \sqrt{(0.07^2 + 0.07^2)} = 0.10$
-	н2720	-	-	-	130511.59	148672.21	-	Геодезический метод	0.10	$Mt = \sqrt{(m_0^2 + m_1^2)} = \sqrt{(0.07^2 + 0.07^2)} = 0.10$
-	н2730	-	-	-	130505.48	148680.22	-	Геодезический метод	0.10	$Mt = \sqrt{(m_0^2 + m_1^2)} = \sqrt{(0.07^2 + 0.07^2)} = 0.10$
-	н2740	-	-	-	130497.38	148673.84	-	Геодезический метод	0.10	$Mt = \sqrt{(m_0^2 + m_1^2)} = \sqrt{(0.07^2 + 0.07^2)} = 0.10$
-	н2750	-	-	-	130502.03	148667.64	-	Геодезический метод	0.10	$Mt = \sqrt{(m_0^2 + m_1^2)} = \sqrt{(0.07^2 + 0.07^2)} = 0.10$
-	н2700	-	-	-	130506.94	148671.26	-	Геодезический метод	0.10	$Mt = \sqrt{(m_0^2 + m_1^2)} = \sqrt{(0.07^2 + 0.07^2)} = 0.10$

2. Характеристики здания, сооружения, объекта незавершенного строительства с кадастровым номером (обозначением): 17:17:0100098:98

№ п/п	Наименование характеристики	Значение характеристики
1	2	3
1	Вид объекта недвижимости	здание
2	Ранее присвоенный государственный учетный номер здания, сооружения, объекта незавершенного строительства (кадастровый, инвентарный или условный номер)	-
3	Кадастровый номер земельного участка (земельных участков), в границах которого (которых) расположено здание, сооружение, объект незавершенного строительства	17:17:0100098:36
4	Номер кадастрового квартала (кадастровых кварталов), в пределах которого (которых) расположено здание, сооружение, объекта незавершенного строительства	17:17:0100098
5	Адрес здания, сооружения, объекта незавершенного строительства	Республика Тыва, город Ак-Довурак, улица Чкалова, дом 26

	Местоположение здания, сооружения, объекта незавершенного строительства	-
	Дополнительные сведения о местоположении	-
6	Иные сведения	

Описание местоположения здания, сооружения, объекта незавершенного строительства на земельном участке

**1. Сведения о характерных точках контура
вид объекта недвижимости (здание, сооружение, объект незавершенного строительства) здание
кадастровый номер (обозначение) : 17:17:0100098:99**

Зона № -

Номер контура	Номера характерных точек контура	Существующие			Уточненные			Метод определения координат	Средняя квадратическая погрешность определения координат характерной точки (Mt), м	Формулы, примененные для расчета средней квадратической погрешности определения координат характерной точки (Mt), м
		Координаты, м		R, м	Координаты, м		R, м			
		X	Y		X	Y				
1	2	3	4	5	6	7	8	9	10	11
-	н2760	-	-	-	130525.16	14868.134	-	Геодезический метод	0.10	$Mt = \sqrt{(m_0^2 + m_1^2)} = \sqrt{(0.07^2 + 0.07^2)} = 0.10$
-	н2770	-	-	-	130519.65	14868.957	-	Геодезический метод	0.10	$Mt = \sqrt{(m_0^2 + m_1^2)} = \sqrt{(0.07^2 + 0.07^2)} = 0.10$
-	н2780	-	-	-	130511.85	14868.431	-	Геодезический метод	0.10	$Mt = \sqrt{(m_0^2 + m_1^2)} = \sqrt{(0.07^2 + 0.07^2)} = 0.10$
-	н2790	-	-	-	130517.37	14867.613	-	Геодезический метод	0.10	$Mt = \sqrt{(m_0^2 + m_1^2)} = \sqrt{(0.07^2 + 0.07^2)} = 0.10$
-	н2760	-	-	-	130525.16	14868.134	-	Геодезический метод	0.10	$Mt = \sqrt{(m_0^2 + m_1^2)} = \sqrt{(0.07^2 + 0.07^2)} = 0.10$

2. Характеристики здания, сооружения, объекта незавершенного строительства с кадастровым номером (обозначением): 17:17:0100098:99

№ п/п	Наименование характеристики	Значение характеристики
1	2	3
1	Вид объекта недвижимости	здание
2	Ранее присвоенный государственный учетный номер здания, сооружения, объекта незавершенного строительства (кадастровый, инвентарный или условный номер)	-
3	Кадастровый номер земельного участка (земельных участков), в границах которого (которых) расположено здание, сооружение, объект незавершенного строительства	17:17:0100098:57
4	Номер кадастрового квартала (кадастровых кварталов), в пределах которого (которых) расположено здание, сооружение, объекта незавершенного строительства	17:17:0100098
5	Адрес здания, сооружения, объекта незавершенного строительства	Республика Тыва, город Ак-Довурак, улица Чкалова, дом 28
	Местоположение здания, сооружения, объекта незавершенного строительства	-
	Дополнительные сведения о местоположении	-
6	Иные сведения	

Описание местоположения здания, сооружения, объекта незавершенного строительства на земельном участке

**1. Сведения о характерных точках контура
вид объекта недвижимости (здание, сооружение, объект незавершенного строительства) здание
кадастровый номер (обозначение) : 17:17:0100098:107**

Зона № -

Номер контура	Номера характерных точек контура	Существующие			Уточненные			Метод определения координат	Средняя квадратическая погрешность определения координат характерной точки (Mt), м	Формулы, примененные для расчета средней квадратической погрешности определения координат характерной точки (Mt), м
		Координаты, м		R, м	Координаты, м		R, м			
		X	Y		X	Y				
1	2	3	4	5	6	7	8	9	10	11
-	н2800	-	-	-	130560.58	148705.64	-	Геодезический метод	0.10	$Mt = \sqrt{(m_0^2 + m_1^2)} = \sqrt{(0.07^2 + 0.07^2)} = 0.10$
-	н2810	-	-	-	130557.99	148709.60	-	Геодезический метод	0.10	$Mt = \sqrt{(m_0^2 + m_1^2)} = \sqrt{(0.07^2 + 0.07^2)} = 0.10$
-	н2820	-	-	-	130555.41	148708.05	-	Геодезический метод	0.10	$Mt = \sqrt{(m_0^2 + m_1^2)} = \sqrt{(0.07^2 + 0.07^2)} = 0.10$
-	н2830	-	-	-	130553.08	148711.59	-	Геодезический метод	0.10	$Mt = \sqrt{(m_0^2 + m_1^2)} = \sqrt{(0.07^2 + 0.07^2)} = 0.10$
-	н2840	-	-	-	130546.19	148707.11	-	Геодезический метод	0.10	$Mt = \sqrt{(m_0^2 + m_1^2)} = \sqrt{(0.07^2 + 0.07^2)} = 0.10$
-	н2850	-	-	-	130549.90	148701.76	-	Геодезический метод	0.10	$Mt = \sqrt{(m_0^2 + m_1^2)} = \sqrt{(0.07^2 + 0.07^2)} = 0.10$
-	н2860	-	-	-	130553.08	148703.83	-	Геодезический метод	0.10	$Mt = \sqrt{(m_0^2 + m_1^2)} = \sqrt{(0.07^2 + 0.07^2)} = 0.10$
-	н2870	-	-	-	130554.72	148701.50	-	Геодезический метод	0.10	$Mt = \sqrt{(m_0^2 + m_1^2)} = \sqrt{(0.07^2 + 0.07^2)} = 0.10$
-	н2800	-	-	-	130560.58	148705.64	-	Геодезический метод	0.10	$Mt = \sqrt{(m_0^2 + m_1^2)} = \sqrt{(0.07^2 + 0.07^2)} = 0.10$

2. Характеристики здания, сооружения, объекта незавершенного строительства с кадастровым номером (обозначением): 17:17:0100098:107

№ п/п	Наименование характеристики	Значение характеристики
1	2	3
1	Вид объекта недвижимости	здание
2	Ранее присвоенный государственный учетный номер здания, сооружения, объекта незавершенного строительства (кадастровый, инвентарный или условный номер)	-
3	Кадастровый номер земельного участка (земельных участков), в границах которого (которых) расположено здание, сооружение, объект незавершенного строительства	17:17:0100098:46

4	Номер кадастрового квартала (кадастровых кварталов), в пределах которого (которых) расположено здание, сооружение, объекта незавершенного строительства	17:17:0100098
5	Адрес здания, сооружения, объекта незавершенного строительства	Республика Тыва, город Ак-Довурак, улица Чкалова, дом 32
	Местоположение здания, сооружения, объекта незавершенного строительства	-
	Дополнительные сведения о местоположении	-
6	Иные сведения	

Описание местоположения здания, сооружения, объекта незавершенного строительства на земельном участке

**1. Сведения о характерных точках контура
вид объекта недвижимости (здание, сооружение, объект незавершенного строительства) здание
кадастровый номер (обозначение) : 17:17:0100098:108**

Зона № -

Номер контура	Номера характерных точек контура	Существующие			Уточненные			Метод определения координат	Средняя квадратическая погрешность определения координат характерной точки (Mt), м	Формулы, примененные для расчета средней квадратической погрешности определения координат характерной точки (Mt), м
		Координаты, м		R, м	Координаты, м		R, м			
		X	Y		X	Y				
1	2	3	4	5	6	7	8	9	10	11
-	н2880	-	-	-	130452.70	148631.88	-	Геодезический метод	0.10	$Mt = \sqrt{(m_0^2 + m_1^2)} = \sqrt{(0.07^2 + 0.07^2)} = 0.10$
-	н2890	-	-	-	130467.00	148641.88	-	Геодезический метод	0.10	$Mt = \sqrt{(m_0^2 + m_1^2)} = \sqrt{(0.07^2 + 0.07^2)} = 0.10$
-	н2900	-	-	-	130461.49	148649.11	-	Геодезический метод	0.10	$Mt = \sqrt{(m_0^2 + m_1^2)} = \sqrt{(0.07^2 + 0.07^2)} = 0.10$
-	н2910	-	-	-	130447.87	148639.03	-	Геодезический метод	0.10	$Mt = \sqrt{(m_0^2 + m_1^2)} = \sqrt{(0.07^2 + 0.07^2)} = 0.10$
-	н2880	-	-	-	130452.70	148631.88	-	Геодезический метод	0.10	$Mt = \sqrt{(m_0^2 + m_1^2)} = \sqrt{(0.07^2 + 0.07^2)} = 0.10$

2. Характеристики здания, сооружения, объекта незавершенного строительства с кадастровым номером (обозначением): 17:17:0100098:108

№ п/п	Наименование характеристики	Значение характеристики
1	2	3
1	Вид объекта недвижимости	здание
2	Ранее присвоенный государственный учетный номер здания, сооружения, объекта незавершенного строительства (кадастровый, инвентарный или условный номер)	-
3	Кадастровый номер земельного участка (земельных участков), в границах которого (которых) расположено здание, сооружение, объект незавершенного строительства	17:17:0100098:5, 17:17:0100098:71
4	Номер кадастрового квартала (кадастровых кварталов), в пределах которого (которых) расположено здание, сооружение, объекта незавершенного строительства	17:17:0100098
5	Адрес здания, сооружения, объекта незавершенного строительства	Республика Тыва, город Ак-Довурак, улица Чкалова, дом 22
	Местоположение здания, сооружения, объекта незавершенного строительства	-
	Дополнительные сведения о местоположении	-
6	Иные сведения	

Описание местоположения здания, сооружения, объекта незавершенного строительства на земельном участке

**1. Сведения о характерных точках контура
вид объекта недвижимости (здание, сооружение, объект незавершенного строительства) здание
кадастровый номер (обозначение) : 17:17:0100098:109**

Зона № -

Номер контура	Номера характерных точек контура	Существующие			Уточненные			Метод определения координат	Средняя квадратическая погрешность определения координат характерной точки (Mt), м	Формулы, примененные для расчета средней квадратической погрешности определения координат характерной точки (Mt), м
		Координаты, м		R, м	Координаты, м		R, м			
		X	Y		X	Y				
1	2	3	4	5	6	7	8	9	10	11
-	н2920	-	-	-	130148.44	148424.69	-	Геодезический метод	0.10	$Mt = \sqrt{(m_0^2 + m_1^2)} = \sqrt{(0.07^2 + 0.07^2)} = 0.10$
-	н2930	-	-	-	130155.03	148429.30	-	Геодезический метод	0.10	$Mt = \sqrt{(m_0^2 + m_1^2)} = \sqrt{(0.07^2 + 0.07^2)} = 0.10$
-	н2940	-	-	-	130151.63	148434.43	-	Геодезический метод	0.10	$Mt = \sqrt{(m_0^2 + m_1^2)} = \sqrt{(0.07^2 + 0.07^2)} = 0.10$
-	н2950	-	-	-	130144.95	148429.77	-	Геодезический метод	0.10	$Mt = \sqrt{(m_0^2 + m_1^2)} = \sqrt{(0.07^2 + 0.07^2)} = 0.10$
-	н2920	-	-	-	130148.44	148424.69	-	Геодезический метод	0.10	$Mt = \sqrt{(m_0^2 + m_1^2)} = \sqrt{(0.07^2 + 0.07^2)} = 0.10$

2. Характеристики здания, сооружения, объекта незавершенного строительства с кадастровым номером (обозначением): 17:17:0100098:109

№ п/п	Наименование характеристики	Значение характеристики
1	2	3
1	Вид объекта недвижимости	здание
2	Ранее присвоенный государственный учетный номер здания, сооружения, объекта незавершенного строительства (кадастровый, инвентарный или условный номер)	-
3	Кадастровый номер земельного участка (земельных участков), в границах которого (которых) расположено здание, сооружение, объект незавершенного строительства	17:17:0100098:137
4	Номер кадастрового квартала (кадастровых кварталов), в пределах которого (которых) расположено здание, сооружение, объекта незавершенного строительства	17:17:0100098
5	Адрес здания, сооружения, объекта незавершенного строительства	Республика Тыва, город Ак-Довурак, улица Чкалова, дом 8
	Местоположение здания, сооружения, объекта незавершенного строительства	-
	Дополнительные сведения о местоположении	-
6	Иные сведения	

Описание местоположения здания, сооружения, объекта незавершенного строительства на земельном участке

**1. Сведения о характерных точках контура
вид объекта недвижимости (здание, сооружение, объект незавершенного строительства) здание
кадастровый номер (обозначение) : 17:17:0100098:128**

Зона № -

Номер контура	Номера характерных точек контура	Существующие			Уточненные			Метод определения координат	Средняя квадратическая погрешность определения координат характерной точки (Mt), м	Формулы, примененные для расчета средней квадратической погрешности определения координат характерной точки (Mt), м
		Координаты, м		R, м	Координаты, м		R, м			
		X	Y		X	Y				
1	2	3	4	5	6	7	8	9	10	11
-	н296О	-	-	-	130389.19	148457.13	-	Геодезический метод	0.10	$Mt = \sqrt{(m_0^2 + m_1^2)} = \sqrt{(0.07^2 + 0.07^2)} = 0.10$
-	н297О	-	-	-	130398.07	148462.47	-	Геодезический метод	0.10	$Mt = \sqrt{(m_0^2 + m_1^2)} = \sqrt{(0.07^2 + 0.07^2)} = 0.10$
-	н298О	-	-	-	130392.38	148471.44	-	Геодезический метод	0.10	$Mt = \sqrt{(m_0^2 + m_1^2)} = \sqrt{(0.07^2 + 0.07^2)} = 0.10$
-	н299О	-	-	-	130388.85	148469.45	-	Геодезический метод	0.10	$Mt = \sqrt{(m_0^2 + m_1^2)} = \sqrt{(0.07^2 + 0.07^2)} = 0.10$
-	н300О	-	-	-	130390.57	148466.52	-	Геодезический метод	0.10	$Mt = \sqrt{(m_0^2 + m_1^2)} = \sqrt{(0.07^2 + 0.07^2)} = 0.10$
-	н301О	-	-	-	130385.23	148463.34	-	Геодезический метод	0.10	$Mt = \sqrt{(m_0^2 + m_1^2)} = \sqrt{(0.07^2 + 0.07^2)} = 0.10$
-	н296О	-	-	-	130389.19	148457.13	-	Геодезический метод	0.10	$Mt = \sqrt{(m_0^2 + m_1^2)} = \sqrt{(0.07^2 + 0.07^2)} = 0.10$

2. Характеристики здания, сооружения, объекта незавершенного строительства с кадастровым номером (обозначением): 17:17:0100098:128

№ п/п	Наименование характеристики	Значение характеристики
1	2	3
1	Вид объекта недвижимости	здание
2	Ранее присвоенный государственный учетный номер здания, сооружения, объекта незавершенного строительства (кадастровый, инвентарный или условный номер)	-
3	Кадастровый номер земельного участка (земельных участков), в границах которого (которых) расположено здание, сооружение, объект незавершенного строительства	17:17:0100098:58
4	Номер кадастрового квартала (кадастровых кварталов), в пределах которого (которых) расположено здание, сооружение, объекта незавершенного строительства	17:17:0100098
5	Адрес здания, сооружения, объекта незавершенного строительства	Республика Тыва, город Ак-Довурак, улица Пушкина, дом 1

	Местоположение здания, сооружения, объекта незавершенного строительства	-
	Дополнительные сведения о местоположении	-
6	Иные сведения	

Описание местоположения здания, сооружения, объекта незавершенного строительства на земельном участке

**1. Сведения о характерных точках контура
вид объекта недвижимости (здание, сооружение, объект незавершенного строительства) здание
кадастровый номер (обозначение) : 17:17:0100098:130**

Зона № -

Номер контура	Номера характерных точек контура	Существующие			Уточненные			Метод определения координат	Средняя квадратическая погрешность определения координат характерной точки (Mt), м	Формулы, примененные для расчета средней квадратической погрешности определения координат характерной точки (Mt), м
		Координаты, м		R, м	Координаты, м		R, м			
		X	Y		X	Y				
1	2	3	4	5	6	7	8	9	10	11
-	н302О	-	-	-	130530.85	148689.78	-	Геодезический метод	0.10	$Mt = \sqrt{(m_0^2 + m_1^2)} = \sqrt{(0.07^2 + 0.07^2)} = 0.10$
-	н303О	-	-	-	130540.33	148695.90	-	Геодезический метод	0.10	$Mt = \sqrt{(m_0^2 + m_1^2)} = \sqrt{(0.07^2 + 0.07^2)} = 0.10$
-	н304О	-	-	-	130540.93	148694.78	-	Геодезический метод	0.10	$Mt = \sqrt{(m_0^2 + m_1^2)} = \sqrt{(0.07^2 + 0.07^2)} = 0.10$
-	н305О	-	-	-	130543.60	148696.59	-	Геодезический метод	0.10	$Mt = \sqrt{(m_0^2 + m_1^2)} = \sqrt{(0.07^2 + 0.07^2)} = 0.10$
-	н306О	-	-	-	130539.21	148702.88	-	Геодезический метод	0.10	$Mt = \sqrt{(m_0^2 + m_1^2)} = \sqrt{(0.07^2 + 0.07^2)} = 0.10$
-	н307О	-	-	-	130527.49	148694.96	-	Геодезический метод	0.10	$Mt = \sqrt{(m_0^2 + m_1^2)} = \sqrt{(0.07^2 + 0.07^2)} = 0.10$
-	н302О	-	-	-	130530.85	148689.78	-	Геодезический метод	0.10	$Mt = \sqrt{(m_0^2 + m_1^2)} = \sqrt{(0.07^2 + 0.07^2)} = 0.10$

2. Характеристики здания, сооружения, объекта незавершенного строительства с кадастровым номером (обозначением): 17:17:0100098:130

№ п/п	Наименование характеристики	Значение характеристики
1	2	3
1	Вид объекта недвижимости	здание
2	Ранее присвоенный государственный учетный номер здания, сооружения, объекта незавершенного строительства (кадастровый, инвентарный или условный номер)	-
3	Кадастровый номер земельного участка (земельных участков), в границах которого (которых) расположено здание, сооружение, объект незавершенного строительства	17:17:0100098:40
4	Номер кадастрового квартала (кадастровых кварталов), в пределах которого (которых) расположено здание, сооружение, объекта незавершенного строительства	17:17:0100098
5	Адрес здания, сооружения, объекта незавершенного строительства	Республика Тыва, город Ак-Довурак, улица Чкалова, дом 28"а"

	Местоположение здания, сооружения, объекта незавершенного строительства	-
	Дополнительные сведения о местоположении	-
6	Иные сведения	

Описание местоположения здания, сооружения, объекта незавершенного строительства на земельном участке

**1. Сведения о характерных точках контура
вид объекта недвижимости (здание, сооружение, объект незавершенного строительства) здание
кадастровый номер (обозначение) : 17:17:0100098:134**

Зона № -

Номер контура	Номера характерных точек контура	Существующие			Уточненные			Метод определения координат	Средняя квадратическая погрешность определения координат характерной точки (Mt), м	Формулы, примененные для расчета средней квадратической погрешности определения координат характерной точки (Mt), м
		Координаты, м		R, м	Координаты, м		R, м			
		X	Y		X	Y				
1	2	3	4	5	6	7	8	9	10	11
-	н3080	-	-	-	130664.89	148515.30	-	Геодезический метод	0.10	$Mt = \sqrt{(m_0^2 + m_1^2)} = \sqrt{(0.07^2 + 0.07^2)} = 0.10$
-	н3090	-	-	-	130638.18	148554.09	-	Геодезический метод	0.10	$Mt = \sqrt{(m_0^2 + m_1^2)} = \sqrt{(0.07^2 + 0.07^2)} = 0.10$
-	н3100	-	-	-	130636.11	148557.09	-	Геодезический метод	0.10	$Mt = \sqrt{(m_0^2 + m_1^2)} = \sqrt{(0.07^2 + 0.07^2)} = 0.10$
-	н3110	-	-	-	130629.04	148552.09	-	Геодезический метод	0.10	$Mt = \sqrt{(m_0^2 + m_1^2)} = \sqrt{(0.07^2 + 0.07^2)} = 0.10$
-	н3120	-	-	-	130646.53	148527.36	-	Геодезический метод	0.10	$Mt = \sqrt{(m_0^2 + m_1^2)} = \sqrt{(0.07^2 + 0.07^2)} = 0.10$
-	н3130	-	-	-	130644.03	148525.55	-	Геодезический метод	0.10	$Mt = \sqrt{(m_0^2 + m_1^2)} = \sqrt{(0.07^2 + 0.07^2)} = 0.10$
-	н3140	-	-	-	130655.84	148508.92	-	Геодезический метод	0.10	$Mt = \sqrt{(m_0^2 + m_1^2)} = \sqrt{(0.07^2 + 0.07^2)} = 0.10$
-	н3080	-	-	-	130664.89	148515.30	-	Геодезический метод	0.10	$Mt = \sqrt{(m_0^2 + m_1^2)} = \sqrt{(0.07^2 + 0.07^2)} = 0.10$

2. Характеристики здания, сооружения, объекта незавершенного строительства с кадастровым номером (обозначением): 17:17:0100098:134

№ п/п	Наименование характеристики	Значение характеристики
1	2	3
1	Вид объекта недвижимости	здание
2	Ранее присвоенный государственный учетный номер здания, сооружения, объекта незавершенного строительства (кадастровый, инвентарный или условный номер)	-
3	Кадастровый номер земельного участка (земельных участков), в границах которого (которых) расположено здание, сооружение, объект незавершенного строительства	17:17:0100098:132
4	Номер кадастрового квартала (кадастровых кварталов), в пределах которого (которых) расположено здание, сооружение, объекта незавершенного строительства	17:17:0100098

5	Адрес здания, сооружения, объекта незавершенного строительства	Республика Тыва, город Ак-Довурак, улица Данзырык Калдар-Оола, дом 23, литера В
	Местоположение здания, сооружения, объекта незавершенного строительства	-
	Дополнительные сведения о местоположении	-
6	Иные сведения	

Описание местоположения здания, сооружения, объекта незавершенного строительства на земельном участке

**1. Сведения о характерных точках контура
вид объекта недвижимости (здание, сооружение, объект незавершенного строительства) здание
кадастровый номер (обозначение) : 17:17:0100098:135**

Зона № -

Номер контура	Номера характерных точек контура	Существующие			Уточненные			Метод определения координат	Средняя квадратическая погрешность определения координат характерной точки (Mt), м	Формулы, примененные для расчета средней квадратической погрешности определения координат характерной точки (Mt), м
		Координаты, м		R, м	Координаты, м		R, м			
		X	Y		X	Y				
1	2	3	4	5	6	7	8	9	10	11
-	н3150	-	-	-	130415.77	148507.37	-	Геодезический метод	0.10	$Mt = \sqrt{(m_0^2 + m_1^2)} = \sqrt{(0.07^2 + 0.07^2)} = 0.10$
-	н3160	-	-	-	130410.17	148515.21	-	Геодезический метод	0.10	$Mt = \sqrt{(m_0^2 + m_1^2)} = \sqrt{(0.07^2 + 0.07^2)} = 0.10$
-	н3170	-	-	-	130405.78	148512.28	-	Геодезический метод	0.10	$Mt = \sqrt{(m_0^2 + m_1^2)} = \sqrt{(0.07^2 + 0.07^2)} = 0.10$
-	н3180	-	-	-	130411.38	148504.44	-	Геодезический метод	0.10	$Mt = \sqrt{(m_0^2 + m_1^2)} = \sqrt{(0.07^2 + 0.07^2)} = 0.10$
-	н3150	-	-	-	130415.77	148507.37	-	Геодезический метод	0.10	$Mt = \sqrt{(m_0^2 + m_1^2)} = \sqrt{(0.07^2 + 0.07^2)} = 0.10$

2. Характеристики здания, сооружения, объекта незавершенного строительства с кадастровым номером (обозначением): 17:17:0100098:135

№ п/п	Наименование характеристики	Значение характеристики
1	2	3
1	Вид объекта недвижимости	здание
2	Ранее присвоенный государственный учетный номер здания, сооружения, объекта незавершенного строительства (кадастровый, инвентарный или условный номер)	-
3	Кадастровый номер земельного участка (земельных участков), в границах которого (которых) расположено здание, сооружение, объект незавершенного строительства	17:17:0100098:133
4	Номер кадастрового квартала (кадастровых кварталов), в пределах которого (которых) расположено здание, сооружение, объекта незавершенного строительства	17:17:0100098
5	Адрес здания, сооружения, объекта незавершенного строительства	Республика Тыва, город Ак-Довурак, улица Пушкина, дом 3
	Местоположение здания, сооружения, объекта незавершенного строительства	-
	Дополнительные сведения о местоположении	-
6	Иные сведения	

Описание местоположения здания, сооружения, объекта незавершенного строительства на земельном участке

**1. Сведения о характерных точках контура
вид объекта недвижимости (здание, сооружение, объект незавершенного строительства) здание
кадастровый номер (обозначение) : 17:17:0100098:142**

Зона № -

Номер контура	Номера характерных точек контура	Существующие			Уточненные			Метод определения координат	Средняя квадратическая погрешность определения координат характерной точки (Mt), м	Формулы, примененные для расчета средней квадратической погрешности определения координат характерной точки (Mt), м
		Координаты, м		R, м	Координаты, м		R, м			
		X	Y		X	Y				
1	2	3	4	5	6	7	8	9	10	11
-	179	130413.09	148474.56	-	130393.13	148487.87	-	Геодезический метод	0.10	$Mt = \sqrt{(m_0^2 + m_1^2)} = \sqrt{(0.07^2 + 0.07^2)} = 0.10$
-	180	130406.71	148483.89	-	130398.22	148491.49	-	Геодезический метод	0.10	$Mt = \sqrt{(m_0^2 + m_1^2)} = \sqrt{(0.07^2 + 0.07^2)} = 0.10$
-	181	130398.46	148478.25	-	130391.58	148501.27	-	Геодезический метод	0.10	$Mt = \sqrt{(m_0^2 + m_1^2)} = \sqrt{(0.07^2 + 0.07^2)} = 0.10$
-	182	130404.83	148468.92	-	130386.63	148507.65	-	Геодезический метод	0.10	$Mt = \sqrt{(m_0^2 + m_1^2)} = \sqrt{(0.07^2 + 0.07^2)} = 0.10$
-	н3190	-	-	-	130382.02	148504.63	-	Геодезический метод	0.10	$Mt = \sqrt{(m_0^2 + m_1^2)} = \sqrt{(0.07^2 + 0.07^2)} = 0.10$
-	н3200	-	-	-	130386.41	148498.43	-	Геодезический метод	0.10	$Mt = \sqrt{(m_0^2 + m_1^2)} = \sqrt{(0.07^2 + 0.07^2)} = 0.10$
-	н3210	-	-	-	130386.80	148497.91	-	Геодезический метод	0.10	$Mt = \sqrt{(m_0^2 + m_1^2)} = \sqrt{(0.07^2 + 0.07^2)} = 0.10$
-	н3220	-	-	-	130386.37	148497.70	-	Геодезический метод	0.10	$Mt = \sqrt{(m_0^2 + m_1^2)} = \sqrt{(0.07^2 + 0.07^2)} = 0.10$
-	179	130413.09	148474.56	-	130393.13	148487.87	-	Геодезический метод	0.10	$Mt = \sqrt{(m_0^2 + m_1^2)} = \sqrt{(0.07^2 + 0.07^2)} = 0.10$

2. Характеристики здания, сооружения, объекта незавершенного строительства с кадастровым номером (обозначением): 17:17:0100098:142

№ п/п	Наименование характеристики	Значение характеристики
1	2	3
1	Вид объекта недвижимости	здание
2	Ранее присвоенный государственный учетный номер здания, сооружения, объекта незавершенного строительства (кадастровый, инвентарный или условный номер)	-
3	Кадастровый номер земельного участка (земельных участков), в границах которого (которых) расположено здание, сооружение, объект незавершенного строительства	17:17:0100098:64

4	Номер кадастрового квартала (кадастровых кварталов), в пределах которого (которых) расположено здание, сооружение, объекта незавершенного строительства	17:17:0100098
5	Адрес здания, сооружения, объекта незавершенного строительства	668050, Республика Тыва, город Ак-Довурак, улица Пушкина, дом 3а
	Местоположение здания, сооружения, объекта незавершенного строительства	-
	Дополнительные сведения о местоположении	-
6	Иные сведения	

Описание местоположения здания, сооружения, объекта незавершенного строительства на земельном участке

**1. Сведения о характерных точках контура
вид объекта недвижимости (здание, сооружение, объект незавершенного строительства) здание
кадастровый номер (обозначение) : 17:17:0100098:143**

Зона № -

Номер контура	Номера характерных точек контура	Существующие			Уточненные			Метод определения координат	Средняя квадратическая погрешность определения координат характерной точки (Mt), м	Формулы, примененные для расчета средней квадратической погрешности определения координат характерной точки (Mt), м
		Координаты, м		R, м	Координаты, м		R, м			
		X	Y		X	Y				
1	2	3	4	5	6	7	8	9	10	11
-	н3230	-	-	-	130463.51	148505.04	-	Геодезический метод	0.10	$Mt = \sqrt{(m_0^2 + m_1^2)} = \sqrt{(0.07^2 + 0.07^2)} = 0.10$
-	н3240	-	-	-	130474.02	148512.19	-	Геодезический метод	0.10	$Mt = \sqrt{(m_0^2 + m_1^2)} = \sqrt{(0.07^2 + 0.07^2)} = 0.10$
-	н3250	-	-	-	130468.85	148519.43	-	Геодезический метод	0.10	$Mt = \sqrt{(m_0^2 + m_1^2)} = \sqrt{(0.07^2 + 0.07^2)} = 0.10$
-	н3260	-	-	-	130458.60	148511.76	-	Геодезический метод	0.10	$Mt = \sqrt{(m_0^2 + m_1^2)} = \sqrt{(0.07^2 + 0.07^2)} = 0.10$
-	н3230	-	-	-	130463.51	148505.04	-	Геодезический метод	0.10	$Mt = \sqrt{(m_0^2 + m_1^2)} = \sqrt{(0.07^2 + 0.07^2)} = 0.10$

2. Характеристики здания, сооружения, объекта незавершенного строительства с кадастровым номером (обозначением): 17:17:0100098:143

№ п/п	Наименование характеристики	Значение характеристики
1	2	3
1	Вид объекта недвижимости	здание
2	Ранее присвоенный государственный учетный номер здания, сооружения, объекта незавершенного строительства (кадастровый, инвентарный или условный номер)	-
3	Кадастровый номер земельного участка (земельных участков), в границах которого (которых) расположено здание, сооружение, объект незавершенного строительства	17:17:0100098:60
4	Номер кадастрового квартала (кадастровых кварталов), в пределах которого (которых) расположено здание, сооружение, объекта незавершенного строительства	17:17:0100098
5	Адрес здания, сооружения, объекта незавершенного строительства	Республика Тыва, город Ак-Довурак, улица Пушкина, дом 7
	Местоположение здания, сооружения, объекта незавершенного строительства	-
	Дополнительные сведения о местоположении	-
6	Иные сведения	

Описание местоположения здания, сооружения, объекта незавершенного строительства на земельном участке

**1. Сведения о характерных точках контура
вид объекта недвижимости (здание, сооружение, объект незавершенного строительства) здание
кадастровый номер (обозначение) : 17:17:0100098:151**

Зона № -

Номер контура	Номера характерных точек контура	Существующие			Уточненные			Метод определения координат	Средняя квадратическая погрешность определения координат характерной точки (Mt), м	Формулы, примененные для расчета средней квадратической погрешности определения координат характерной точки (Mt), м
		Координаты, м		R, м	Координаты, м		R, м			
		X	Y		X	Y				
1	2	3	4	5	6	7	8	9	10	11
-	н3270	-	-	-	130745.80	148532.36	-	Геодезический метод	0.10	$Mt = \sqrt{(m_0^2 + m_1^2)} = \sqrt{(0.07^2 + 0.07^2)} = 0.10$
-	н3280	-	-	-	130739.25	148542.70	-	Геодезический метод	0.10	$Mt = \sqrt{(m_0^2 + m_1^2)} = \sqrt{(0.07^2 + 0.07^2)} = 0.10$
-	н3290	-	-	-	130715.29	148526.67	-	Геодезический метод	0.10	$Mt = \sqrt{(m_0^2 + m_1^2)} = \sqrt{(0.07^2 + 0.07^2)} = 0.10$
-	н3300	-	-	-	130721.67	148515.98	-	Геодезический метод	0.10	$Mt = \sqrt{(m_0^2 + m_1^2)} = \sqrt{(0.07^2 + 0.07^2)} = 0.10$
-	н3270	-	-	-	130745.80	148532.36	-	Геодезический метод	0.10	$Mt = \sqrt{(m_0^2 + m_1^2)} = \sqrt{(0.07^2 + 0.07^2)} = 0.10$

2. Характеристики здания, сооружения, объекта незавершенного строительства с кадастровым номером (обозначением): 17:17:0100098:151

№ п/п	Наименование характеристики	Значение характеристики
1	2	3
1	Вид объекта недвижимости	здание
2	Ранее присвоенный государственный учетный номер здания, сооружения, объекта незавершенного строительства (кадастровый, инвентарный или условный номер)	-
3	Кадастровый номер земельного участка (земельных участков), в границах которого (которых) расположено здание, сооружение, объект незавершенного строительства	17:17:0100098:3
4	Номер кадастрового квартала (кадастровых кварталов), в пределах которого (которых) расположено здание, сооружение, объекта незавершенного строительства	17:17:0100098
5	Адрес здания, сооружения, объекта незавершенного строительства	Республика Тыва, город Ак-Довурак, улица Гагарина, сооружение №2
	Местоположение здания, сооружения, объекта незавершенного строительства	-
	Дополнительные сведения о местоположении	-
6	Иные сведения	

Описание местоположения здания, сооружения, объекта незавершенного строительства на земельном участке

**1. Сведения о характерных точках контура
вид объекта недвижимости (здание, сооружение, объект незавершенного строительства) здание
кадастровый номер (обозначение) : 17:17:0100098:152**

Зона № -

Номер контура	Номера характерных точек контура	Существующие			Уточненные			Метод определения координат	Средняя квадратическая погрешность определения координат характерной точки (Mt), м	Формулы, примененные для расчета средней квадратической погрешности определения координат характерной точки (Mt), м
		Координаты, м		R, м	Координаты, м		R, м			
		X	Y		X	Y				
1	2	3	4	5	6	7	8	9	10	11
-	н331О	-	-	-	130760.45	148551.66	-	Геодезический метод	0.10	$Mt = \sqrt{(m_0^2 + m_1^2)} = \sqrt{(0.07^2 + 0.07^2)} = 0.10$
-	н332О	-	-	-	130748.38	148569.06	-	Геодезический метод	0.10	$Mt = \sqrt{(m_0^2 + m_1^2)} = \sqrt{(0.07^2 + 0.07^2)} = 0.10$
-	н333О	-	-	-	130737.18	148561.48	-	Геодезический метод	0.10	$Mt = \sqrt{(m_0^2 + m_1^2)} = \sqrt{(0.07^2 + 0.07^2)} = 0.10$
-	н334О	-	-	-	130749.24	148543.56	-	Геодезический метод	0.10	$Mt = \sqrt{(m_0^2 + m_1^2)} = \sqrt{(0.07^2 + 0.07^2)} = 0.10$
-	н331О	-	-	-	130760.45	148551.66	-	Геодезический метод	0.10	$Mt = \sqrt{(m_0^2 + m_1^2)} = \sqrt{(0.07^2 + 0.07^2)} = 0.10$

2. Характеристики здания, сооружения, объекта незавершенного строительства с кадастровым номером (обозначением): 17:17:0100098:152

№ п/п	Наименование характеристики	Значение характеристики
1	2	3
1	Вид объекта недвижимости	здание
2	Ранее присвоенный государственный учетный номер здания, сооружения, объекта незавершенного строительства (кадастровый, инвентарный или условный номер)	-
3	Кадастровый номер земельного участка (земельных участков), в границах которого (которых) расположено здание, сооружение, объект незавершенного строительства	17:17:0100098:3
4	Номер кадастрового квартала (кадастровых кварталов), в пределах которого (которых) расположено здание, сооружение, объекта незавершенного строительства	17:17:0100098
5	Адрес здания, сооружения, объекта незавершенного строительства	Республика Тыва, город Ак-Довурак, улица Гагарина, сооружение № 2
	Местоположение здания, сооружения, объекта незавершенного строительства	-
	Дополнительные сведения о местоположении	-
6	Иные сведения	

Схема границ земельных участков, контуров зданий, сооружений, объектов незавершенного строительства



Масштаб 1:2500

Условные обозначения

- - Существующая часть границы, сведения о которой достаточны для определения ее местоположения
- - Вновь образованная часть границы, сведения о которой достаточны для определения ее местоположения

Схема границ земельных участков, контуров зданий, сооружений, объектов незавершенного строительства

:133

- Уточняемый земельный участок

:53E

- Исходный земельный участок

— - Часть контура, образованного проекцией вновь образованного наземного конструктивного элемента здания, сооружения, объекта незавершенного строительства

— - Часть контура, образованного проекцией существующего наземного конструктивного элемента здания, сооружения, объекта незавершенного строительства

— - Граница зоны с особыми условиями

— - Граница кадастрового квартала

Схема геодезических построений






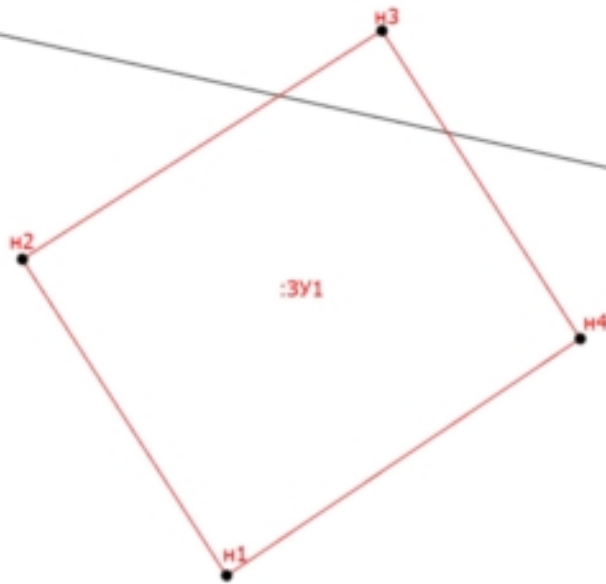
1	- Обозначение характерной точки, местоположение которой не изменилось или было уточнено
<u>10</u>	- Обозначение ликвидируемой характерной точки
н1У	- Обозначение новой характерной точки
:133	- Уточняемый земельный участок
:53E	- Исходный земельный участок
	- Часть контура, образованного проекцией вновь образованного наземного конструктивного элемента здания, сооружения, объекта незавершенного строительства
	- Часть контура, образованного проекцией существующего наземного конструктивного элемента здания, сооружения, объекта незавершенного строительства
	- Пункт государственной геодезической сети
	- Граница зоны с особыми условиями
	- Граница кадастрового квартала

Схема расположения земельных участков

:639

17:02:0700042

МСК-166



Масштаб 1:600

Условные обозначения

- - Существующая часть границы, сведения о которой достаточны для определения ее местоположения
- - Вновь образованная часть границы, сведения о которой достаточны для определения ее местоположения
- - Характерная точка границы, сведения о которой позволяют однозначно определить ее положение на местности
- н1 - Обозначение новой характерной точки
- :ЗУ1 - образуемый земельный участок
- - Часть контура, образованного проекцией существующего наземного конструктивного элемента здания, сооружения, объекта незавершенного строительства
- - Граница зоны с особыми условиями
- - Граница кадастрового квартала
- 17:02:0700042 - Номер кадастрового квартала
- МСК-166 - Система координат